



À la découverte des

# Loire Forez, terre de randonnées

- Vous cherchez UNE RANDO À PIED, À CHEVAL, EN RAQUETTES OU À VÉLO ?
- Vous voulez acheter UN TOPO GUIDE ?
- Vous voulez participer à UNE RANDO ORGANISÉE ?

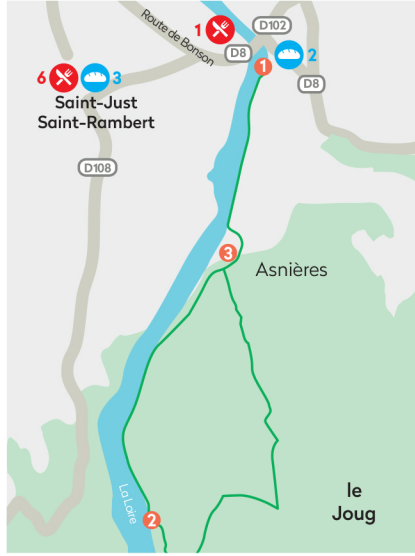
Retrouvez toutes les informations sur [www.randos-loireforez.com](http://www.randos-loireforez.com) ainsi que la liste complète des restaurants, hébergements et activités à proximité sur [www.loireforez.com](http://www.loireforez.com)

Les boucles de découverte en passant par les PONTS



## SAINT-JUST SAINT-RAMBERT / BARRAGE DE GRANGENT

Découvrez la Loire comme vous ne l'avez jamais vue ! En empruntant le tracé de l'ancienne voie ferrée Saint-Just / Firminy, découvrez au plus près les ouvrages d'art, la Loire et le barrage de Grangent. Le retour sur les hauteurs vous donnera un magnifique panorama sur la plaine et les gorges de la Loire.



- Remonter le cours du fleuve en rive droite par le chemin, puis le sentier. Passer par le hameau d'Asnières et suivre le chemin de l'ancienne voie ferrée jusqu'au barrage de Grangent.
- Monter les escaliers (portage de VTT sur 20m de dénivelé avec pente moyenne de 40% aux pieds du barrage) et traverser la route pour aller jusqu'au carrefour. Prendre à gauche sur le chemin de Lagaux pour descendre.
- Retrouver le chemin de l'aller et revenir sur ses pas jusqu'au départ.

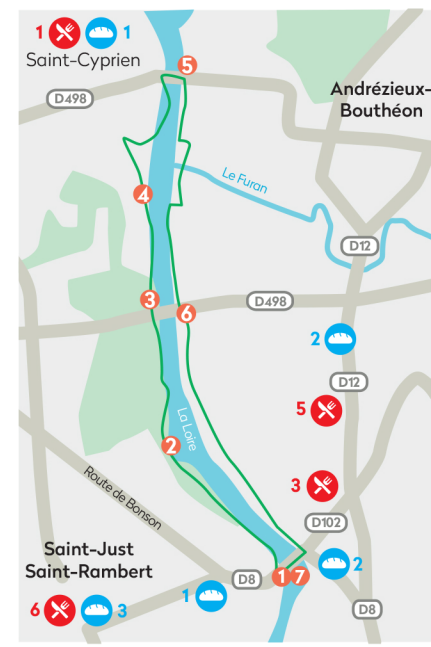
DIFFICULTÉ	DISTANCE	ACCÈS	DURÉE	DÉPART
	10,2 km		3h	20, Promenade du Guittay 42170 Saint-Just Saint-Rambert

Les boucles de découverte en passant par les PONTS



## SAINT-JUST SAINT-RAMBERT / SAINT-CYPRIEN

Parcourez les bords de Loire au plus près du fleuve.



- Emprunter le sentier qui se déroule sur votre gauche en regardant le fleuve.
- Passage près du parc acrobatique Forez Aventures.
- Continuer sous le grand pont suspendu.
- Passage sous le pont de la voie ferrée.
- Après le pont, reprendre la direction du quartier Saint-Just.
- De retour sur les terres ponttribertoises.
- Retour au point de départ sous le pont de Saint-Just Saint-Rambert.

DIFFICULTÉ	DISTANCE	ACCÈS	DURÉE	DÉPART
	7,6 km		2h	Place du pont quartier Saint-Rambert 42170 Saint-Just Saint-Rambert

## DES PANNEAUX EXPLICATIFS POUR VOUS GUIDER...

Installés sur l'ensemble des parcours, ils vous renseigneront sur le milieu naturel, sur l'évolution des paysages ainsi que sur la faune et la flore aux abords du fleuve. Une partie patrimoine vous informera sur l'architecture de notre territoire.



Entretenus régulièrement par Loire Forez, les sentiers sont accessibles à pied, à VTT ou à cheval.

Des tables de pique-nique, des poubelles, des passerelles, des ponts en bois et des observatoires à oiseaux ont été implantés sur les différents parcours.

## SE RESTAURER À PROXIMITÉ

- boulangerie
- restaurant

Des boulangeries et des restaurants sont situés à moins de 2 km des parcours.

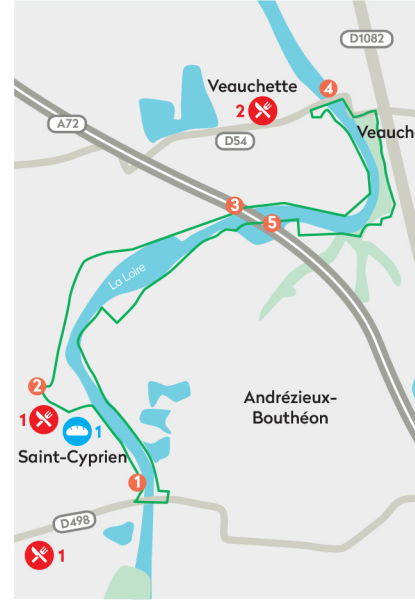
Renseignements auprès des Offices de tourisme et bureaux d'information Loire Forez : Boën-sur-Lignone, Chalmazel-Jeansagnière, Montbrison, Noiretable, Saint-Bonnet-le-Château, Saint-Just Saint-Rambert et Usson-en-Forez.

Les boucles de découverte en passant par les PONTS



## SAINT-CYPRIEN / VEAUCHETTE

Cette boucle sportive vous fera découvrir les gravières et les étangs isolés en passant par Veauchette, Veauche et Andrézieux-Bouthéon.



- Prendre le chemin suivant le fleuve en rive gauche, à gauche du pont (en regardant la Loire).
- A Saint-Cyprien, passer à côté du restaurant "Autour du tilleul" et à proximité du circuit de karting et du mini-golf.
- Passer sous le pont de l'A72.
- Franchir le pont sur la Loire au niveau de l'église de Veauchette.
- Descendre par les escaliers pour rejoindre le bois.

DIFFICULTÉ	DISTANCE	ACCÈS	DURÉE	DÉPART
	15 km		4h	1 rue de la Loire 42160 Saint-Cyprien

Les boucles de découverte en passant par les PONTS



## VEAUCHETTE / CRAINTILLEUX

Des panneaux explicatifs vous renseignent sur le milieu naturel, l'évolution des paysages, la faune et la flore aux abords du fleuve. Une partie patrimoine vous informe sur l'architecture du territoire.



- Départ de la boucle. Rejoindre le chemin des bords de Loire à partir du parking situé à l'arrière de l'église.
- Passage à l'arrière du château de Sasselange.

DIFFICULTÉ	DISTANCE	ACCÈS	DURÉE	DÉPART
	9,6 km		2h45	Le Bourg Place de la mairie 42340 Veauchette

Les boucles de découverte en passant par les PONTS



## CRAINTILLEUX / BOISSET-LÈS-MONTROND

Réappropriiez-vous le fleuve Loire en tant que patrimoine aquatique grâce aux itinéraires qui sillonnent les berges !



- Départ du parking de la mairie de Craitilleux. Rejoindre un sentier en balcon sur le fleuve. Attention ! Descendre du VTT lors du passage entre les deux clôtures. Aller jusqu'à Boisset-lès-Montrond.
- Traverser le pont à Montrond-lès-Bains et redescendre en bords de Loire en direction de Rivas.

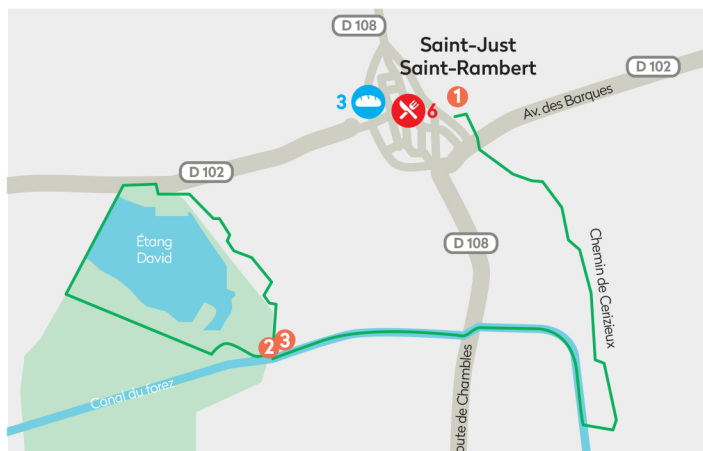
DIFFICULTÉ	DISTANCE	ACCÈS	DURÉE	DÉPART
	20,8 km		6h	Impasse Laurent 42210 Craitilleux





## L'ÉTANG DAVID

Partez du cœur de la cité médiévale de Saint-Rambert et découvrez cet étang, copropriété de la ville de Saint-Just Saint-Rambert et du Conseil général de la Loire. Au détour du sentier, suivez les poissons jaunes qui vous mèneront vers des panneaux d'interprétation de la faune et de la flore spécifiques à ce milieu.



- 1 Départ de la fontaine de la Chana au cœur du quartier de Saint-Rambert.
- 2 A partir d'ici, réaliser le tour de l'étang.
- 3 Retour vers le bourg historique. Emprunter le même chemin qu'à l'aller.

DIFFICULTÉ	DISTANCE	ACCÈS	DURÉE	DÉPART
	4,4 km		1h30	2 rue de 1562 42170 Saint-Just Saint-Rambert



## CRAINTILLEUX

Depuis Craintilleux, cheminez à travers les chambons (terres fertiles des bords de Loire) pour rejoindre le fleuve.



- 1 Départ du parking de la mairie. Suivre le sens de circulation jusqu'au carrefour de la route d'Unias (D108).
- 2 Retour au point de départ par le même itinéraire et rejoindre la route d'Unias.

DIFFICULTÉ	DISTANCE	ACCÈS	DURÉE	DÉPART
	1,3 km		1h	Impasse Laurent 42210 Craintilleux



## LA CHAPELLE DE BONSON

Au départ du pont de Saint-Cyprien, passez à proximité du Gour des Véroniques et empruntez ensuite un large sentier qui mène jusqu'à la chapelle de Bonson. Le retour se fait par le même itinéraire.



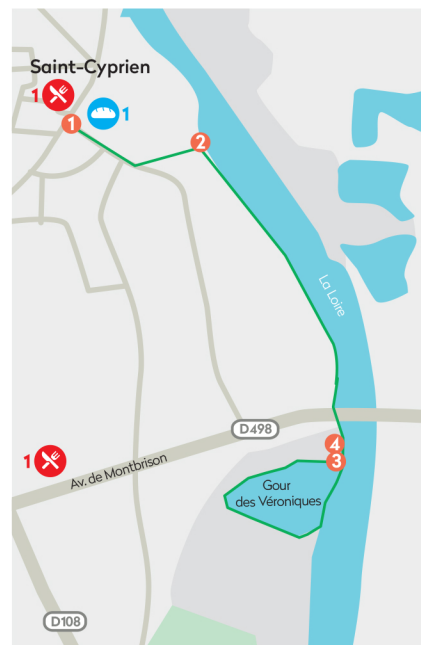
- 1 Départ au niveau du pont de Saint-Cyprien.
- 2 Passer à côté du Gour des Véroniques.
- 3 Traverser sous le pont de chemin de fer et continuer sur le chemin.
- 4 Au grand pont de la Loire, tourner à droite.
- 5 Arrivée à la chapelle de Bonson.

DIFFICULTÉ	DISTANCE	ACCÈS	DURÉE	DÉPART
	2,4 km		1h	1 rue de la Loire 42160 Saint-Cyprien



## SAINT-CYPRIEN / GOUR DES VÉRONIQUES

Depuis Saint-Cyprien, la boucle vous conduira jusqu'à d'anciennes gravières réaménagées (Gour des Véroniques) tout en longeant la Loire.



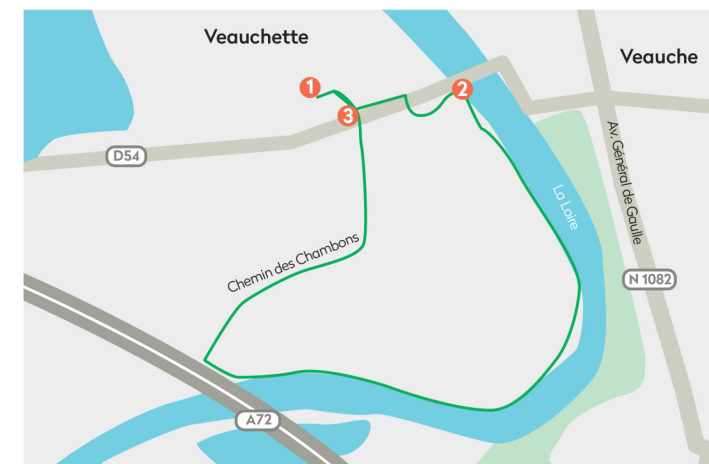
- 1 Départ au-dessus du pont de Saint-Cyprien.
- 2 Emprunter les bords de Loire.
- 3 Arrivée au Gour des Véroniques.
- 4 Reprendre le même chemin qu'à l'aller pour rejoindre le village de Saint-Cyprien.

DIFFICULTÉ	DISTANCE	ACCÈS	DURÉE	DÉPART
	2,8 km		1h	13 place Antonin Vincent 42160 Saint-Cyprien



## VEAUCHETTE

Découvrez le village de Veauchette à partir des bords de Loire. Pour une balade reposante et en famille, parcourez le sentier au plus près de la Loire, rythmé par des panneaux explicatifs de l'environnement.



- 1 Départ de la mairie de Veauchette.
- 2 Vue sur le château de Sasselage.
- 3 Retour au point de départ.

DIFFICULTÉ	DISTANCE	ACCÈS	DURÉE	DÉPART
	4,1 km		1h30	Place Just de Rostaing 42340 Veauchette



## UNIAS

Traversez les chambons. La boucle vous conduira ensuite jusqu'aux berges du fleuve et ses falaises de sable.



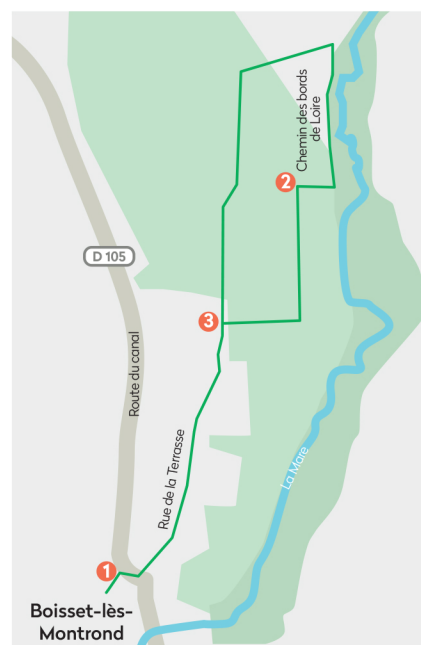
- 1 Départ du centre-bourg.
- 2 Marcher jusqu'au chemin de l'Isle à Boisset-lès-Montrond.
- 3 Prendre ensuite le chemin parallèle au fleuve sur la droite pour regagner le bourg d'Unias.
- 4 Rejoindre le départ.

DIFFICULTÉ	DISTANCE	ACCÈS	DURÉE	DÉPART
	4,5 km		1h30	125 centre bourg 42210 Unias



## BOISSET-LÈS-MONTROND

Depuis Boisset-lès-Montrond, arpentez les chambons pour vous rapprocher de la Mare, affluent de la Loire.



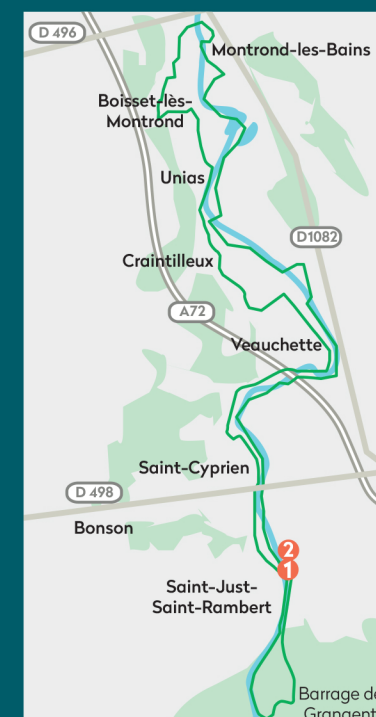
- 1 Depuis le centre-bourg, suivre la rue de la terrasse et prendre à droite après le chemin du noyer.
- 2 Continuer à droite sur le chemin des bords de Loire.
- 3 Revenir ensuite jusqu'au point de départ.

DIFFICULTÉ	DISTANCE	ACCÈS	DURÉE	DÉPART
	3,2 km		1h	Place des remparts 42210 Boisset-lès-Montrond

# Les boucles des grands sportifs



## DE SAINT-JUST SAINT-RAMBERT À BOISSET-LÈS-MONTROND



Boucle complète réservée aux sportifs au départ de Saint-Just Saint-Rambert qui relie le barrage de Grangent, Bonson, Saint-Cyprien, Veauchette, Craintilleux, Unias et Boisset-lès-Montrond sur la rive gauche du fleuve et Montrond-les-Bains, Cuzieu, Rivas, Veauche et Andrézieux-Bouthéon en rive droite. Infos hébergements: [www.loireforez.com](http://www.loireforez.com)

**Option 1** Départ depuis le parking du pont de la Loire, côté Saint-Rambert, en rive gauche du fleuve. Suivre le cours d'eau en direction de Bonson. Au retour, terminer par la boucle du barrage de Grangent.

**Option 2** Départ depuis le parking du pont de la Loire, côté Saint-Just, en rive droite du fleuve. Remonter le cours d'eau pour commencer par la boucle du barrage de Grangent.

DIFFICULTÉ	DISTANCE	ACCÈS	DURÉE	DÉPART
	60 km		2j 1/2	Option 1 - Promenade des bords de Loire Option 2 - Promenade du Guittay 42 170 Saint-Just Saint-Rambert