


Nom de l'emplacement réservé : 1

Version provisoire
du 16/01/2025



Sources : IGN - cadastre.gouv - Auddicé urbanisme 2025

Réalisation : Auddicé, janvier 2025

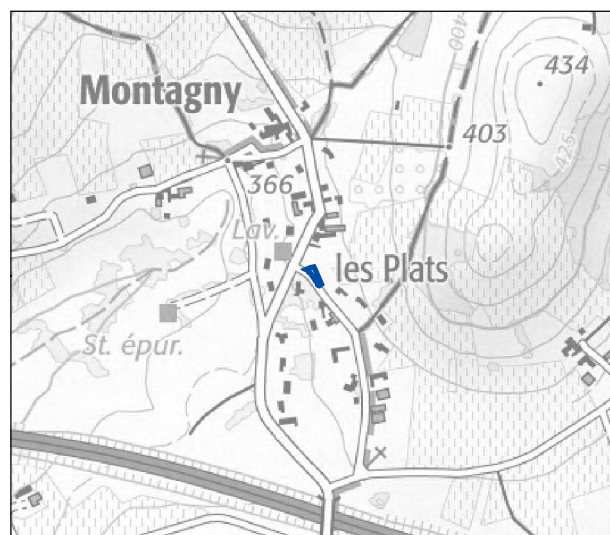
 Emplacement réservé

1

Objet : Ouvrage de gestion des eaux pluviales

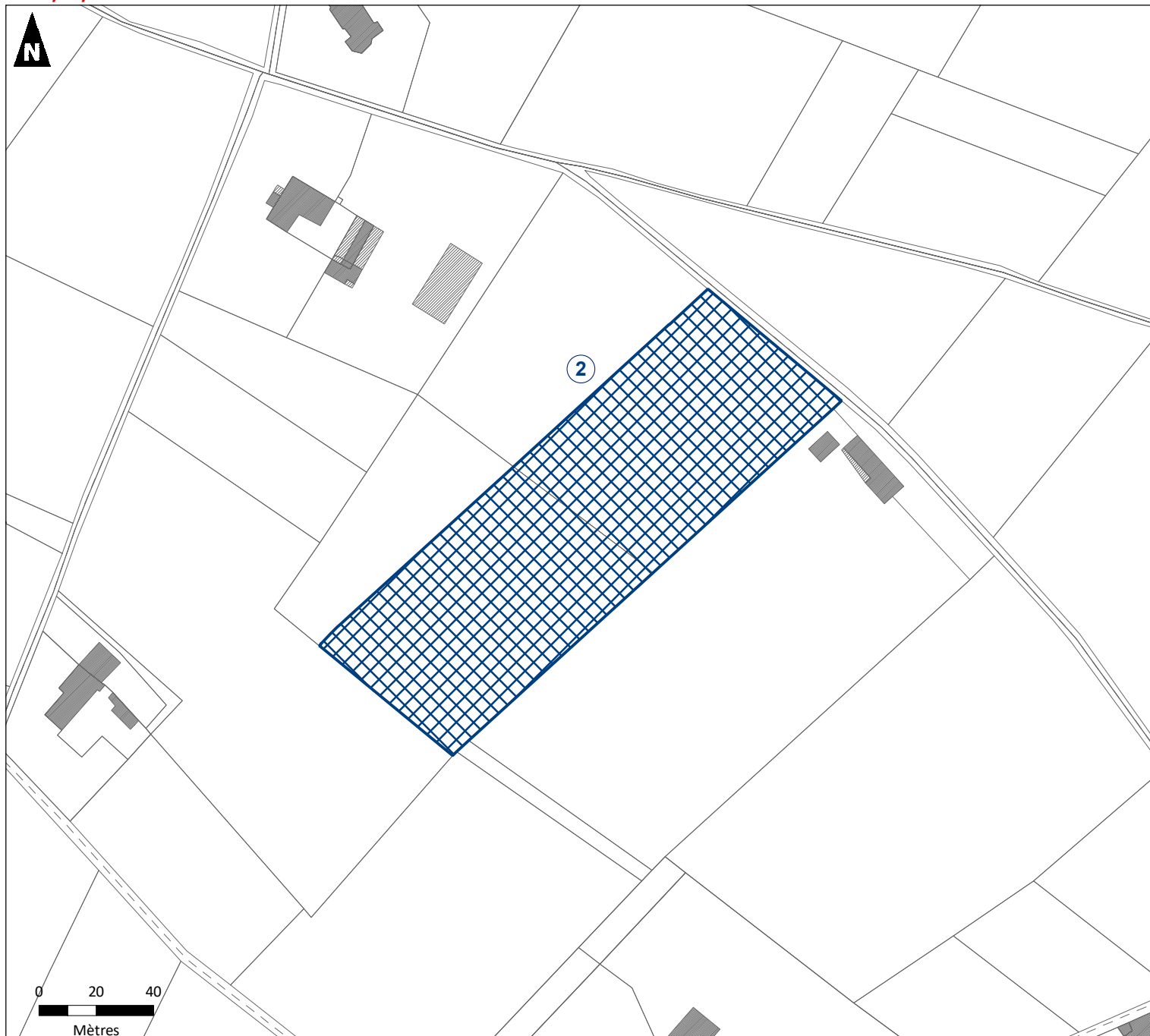
Surface : 281 m²

Bénéficiaire : EPCI



Nom de l'emplacement réservé : 2

Version provisoire
du 16/01/2025



Sources : IGN - cadastre.gouv - Auddicé urbanisme 2025

Réalisation : Auddicé, janvier 2025



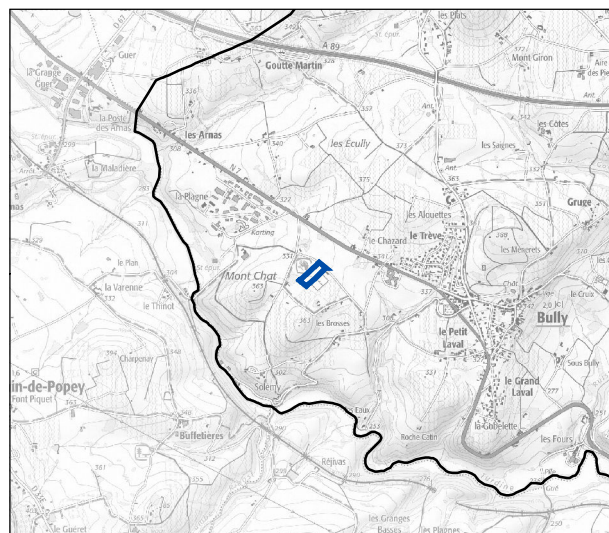
Emplacement réservé

2

Objet : Extension du stade / parking

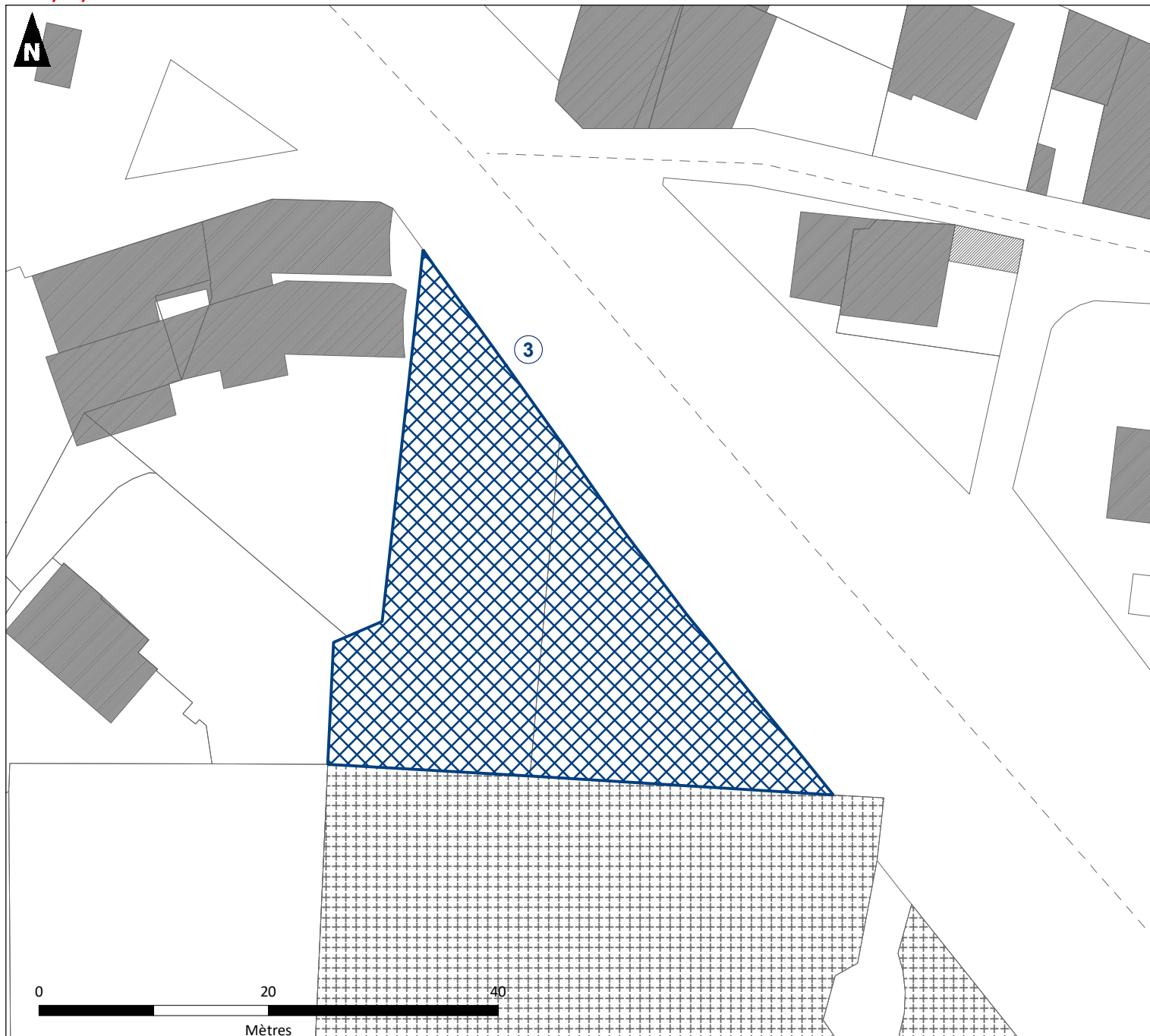
Surface : 11009 m²

Bénéficiaire : Commune



Nom de l'emplacement réservé : 3

Version provisoire
du 16/01/2025



Sources : IGN - cadastre.gouv - Auddicé urbanisme 2025

Réalisation : Auddicé, janvier 2025

 Emplacement réservé

Objet : Extension du cimetière

Surface : 937 m²

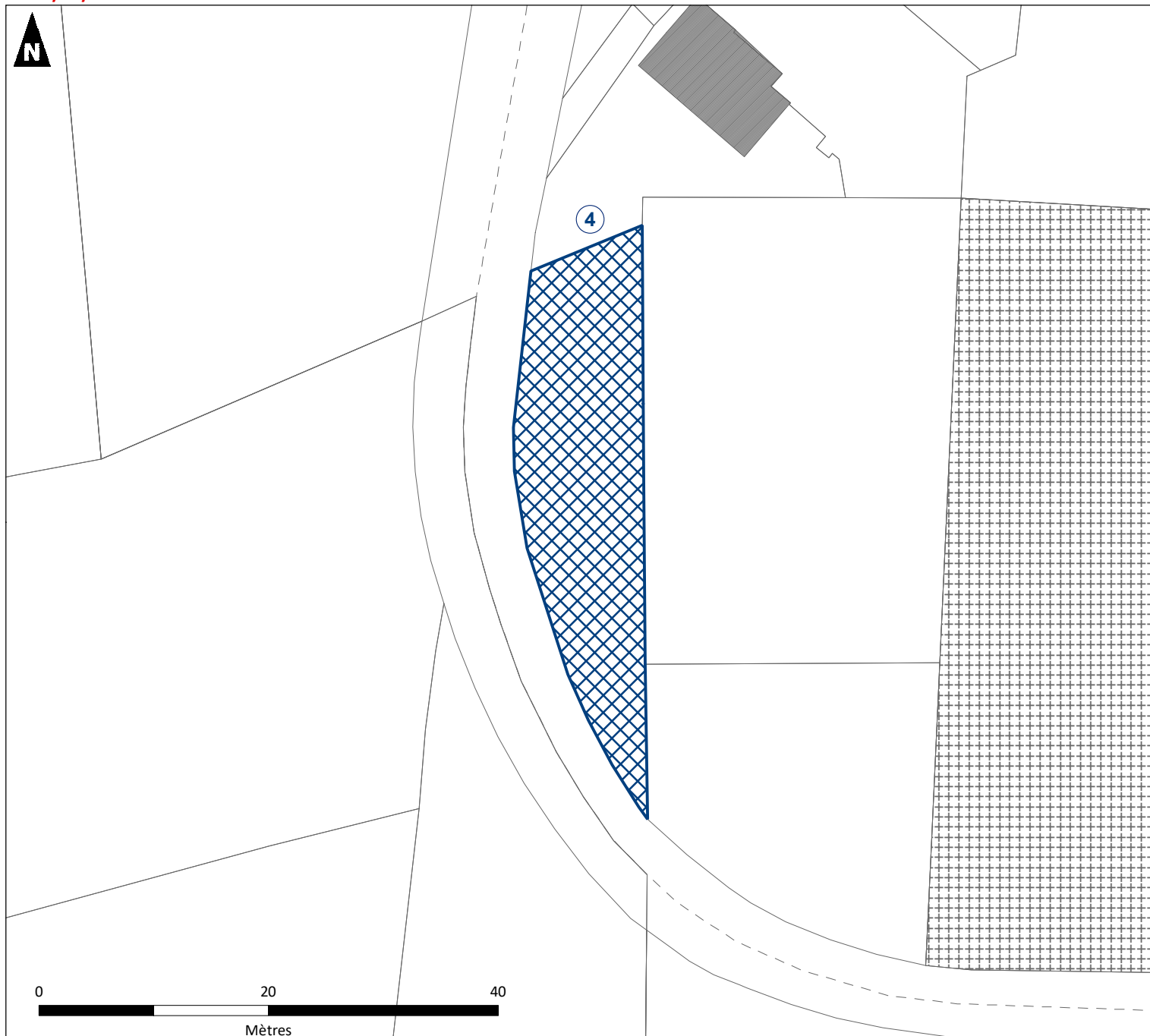
Bénéficiaire : Commune

3



Nom de l'emplacement réservé : 4

Version provisoire
du 16/01/2025



Sources : IGN - cadastre.gouv - Auddicé urbanisme 2025

Réalisation : Auddicé, janvier 2025

 Emplacement réservé

4

Objet : Extension du cimetière / parking

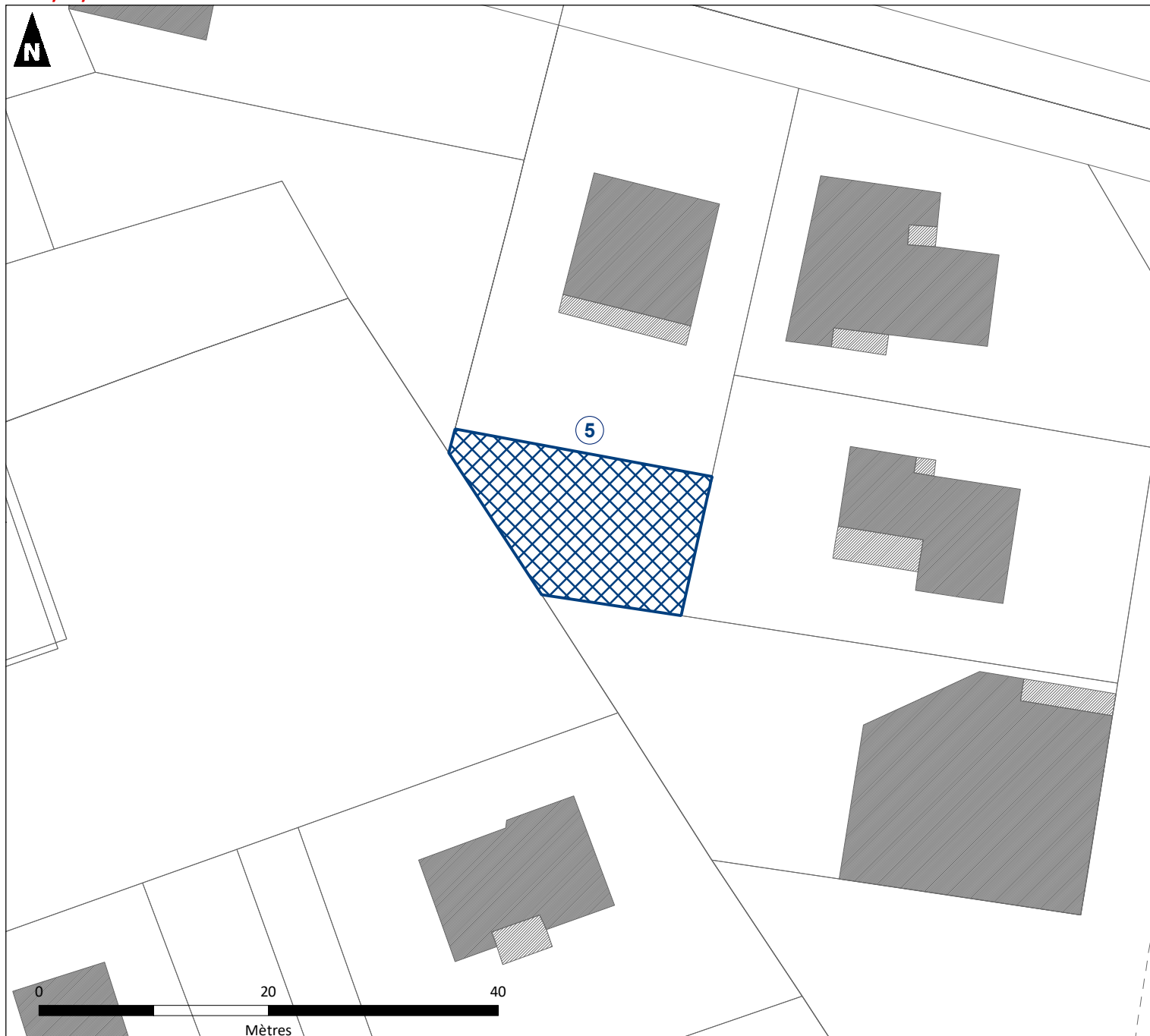
Surface : 416 m²

Bénéficiaire : Commune



Nom de l'emplacement réservé : 5

Version provisoire
du 16/01/2025



Sources : IGN - cadastre.gouv - Auddicé urbanisme 2025

Réalisation : Auddicé, janvier 2025

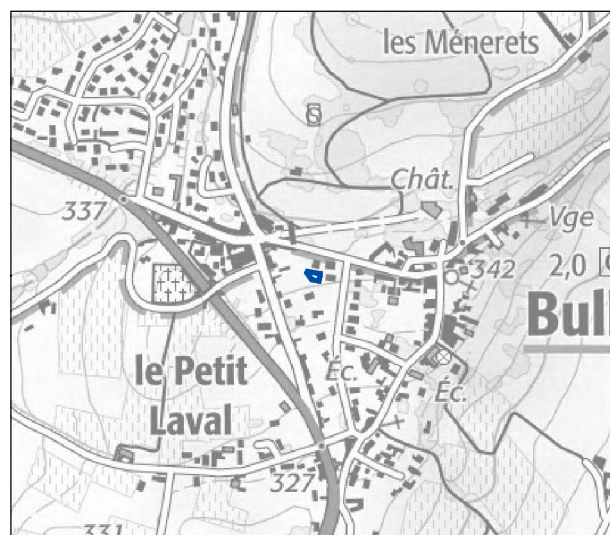
 Emplacement réservé

5

Objet : Equipement

Surface : 233 m²

Bénéficiaire : Commune




Nom de l'emplacement réservé : 6

Version provisoire
du 16/01/2025



Sources : IGN - cadastre.gouv - Auddicé urbanisme 2025

Réalisation : Auddicé, janvier 2025

 Emplacement réservé

6

Objet : Voirie et stationnement

Surface : 696 m²

Bénéficiaire : Commune




Nom de l'emplacement réservé : 7

Version provisoire
du 16/01/2025



Sources : IGN - cadastre.gouv - Auddicé urbanisme 2025

Réalisation : Auddicé, janvier 2025

 Emplacement réservé

7

Objet : Voirie et stationnement

Surface : 425 m²

Bénéficiaire : Commune




Nom de l'emplacement réservé : 8

Version provisoire
du 16/01/2025



Sources : IGN - cadastre.gouv - Auddicé urbanisme 2025

Réalisation : Auddicé, janvier 2025

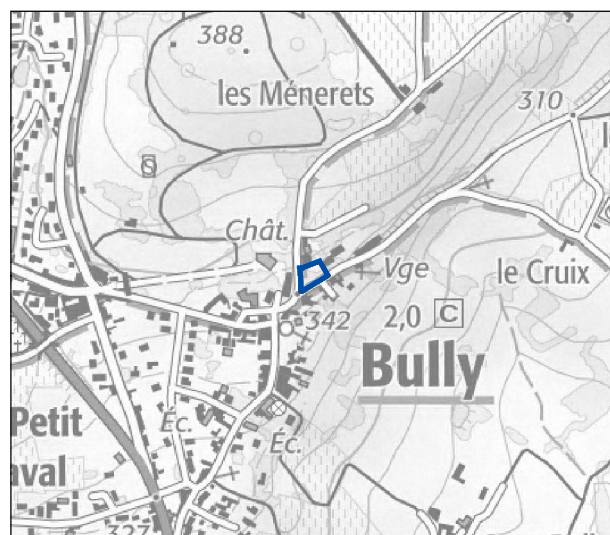
 Emplacement réservé

8

Objet : Parc / jardin public

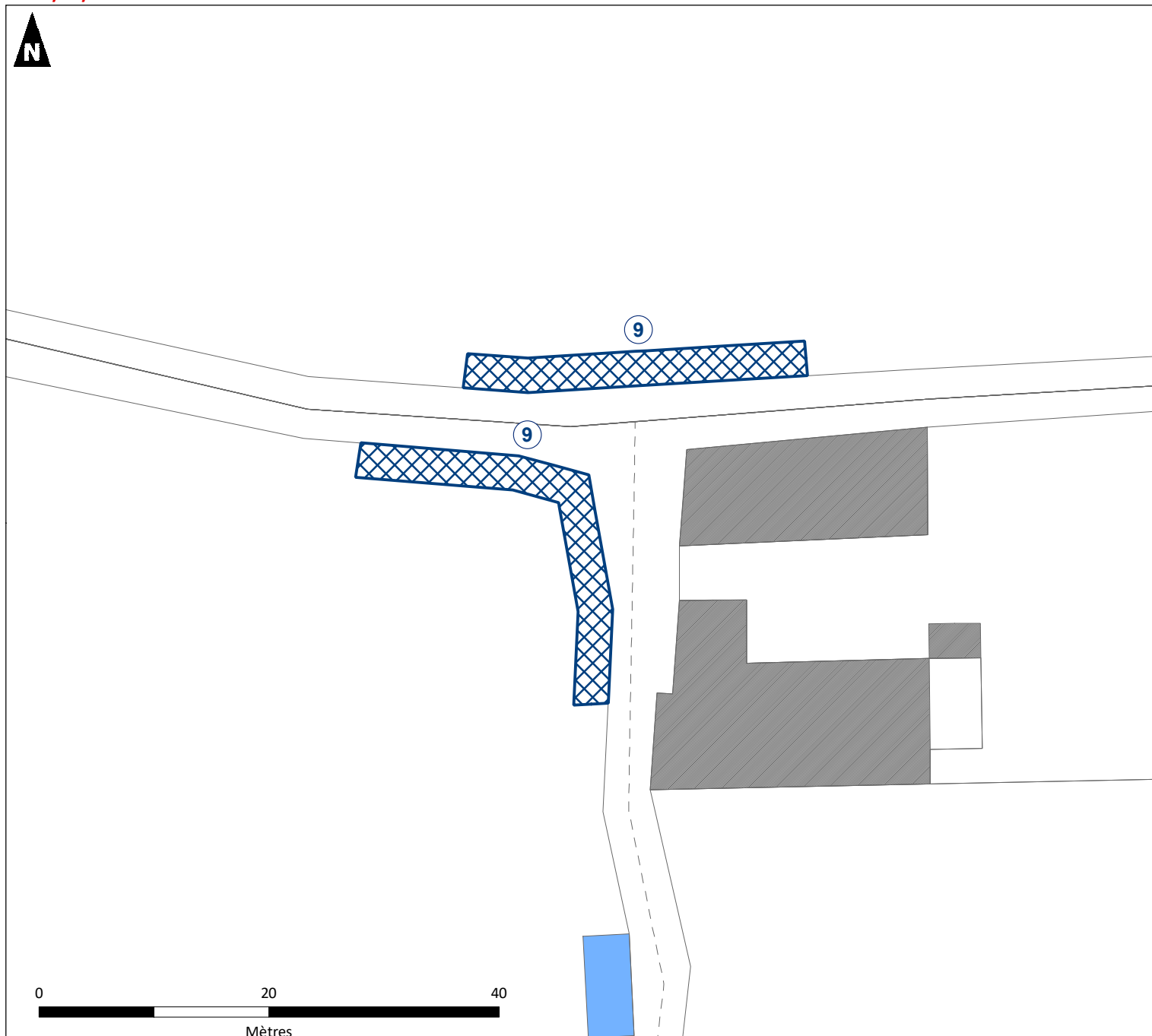
Surface : 1422 m²

Bénéficiaire : Commune




Nom de l'emplacement réservé : 9

Version provisoire
du 16/01/2025



Sources : IGN - cadastre.gouv - Auddicé urbanisme 2025

Réalisation : Auddicé, janvier 2025

 Emplacement réservé

9

Objet : Elargissement d'un carrefour

Surface : 202 m²

Bénéficiaire : Commune ou EPCI




Nom de l'emplacement réservé : 10

Version provisoire
du 16/01/2025



Sources : IGN - cadastre.gouv - Auddicé urbanisme 2025

Réalisation : Auddicé, janvier 2025

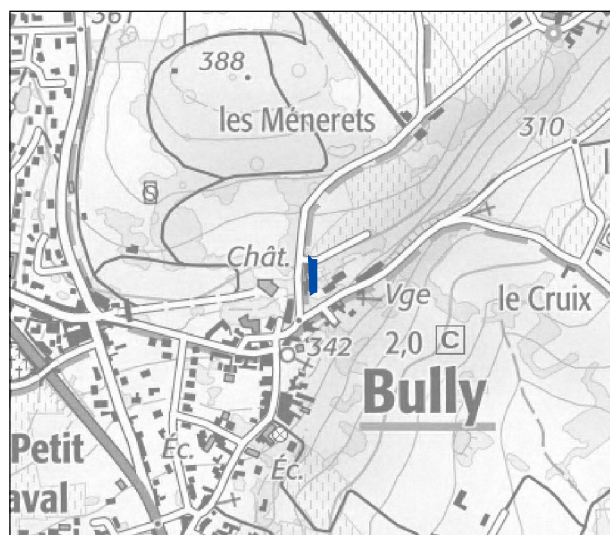
 Emplacement réservé

10

Objet : Liaison douce

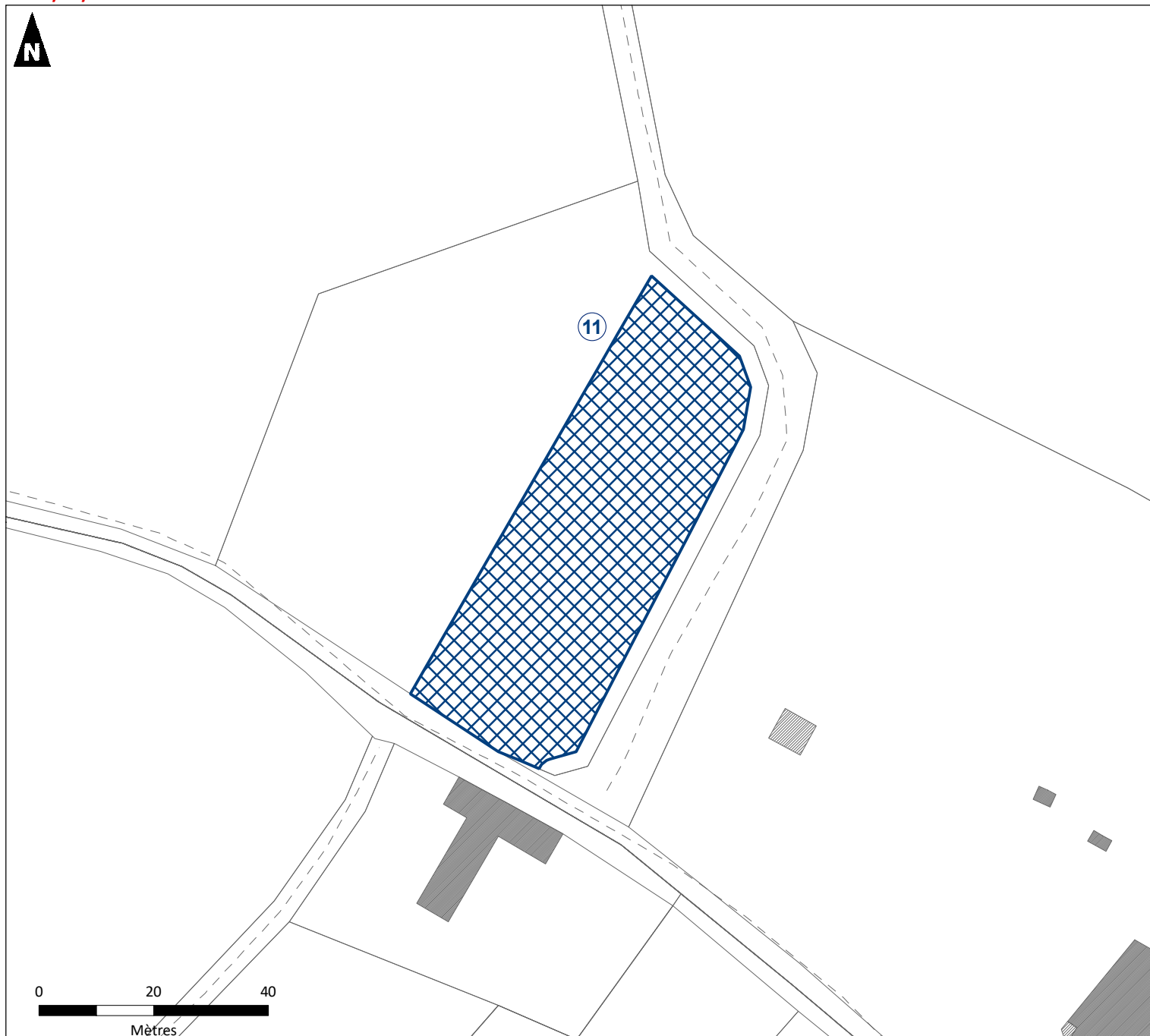
Surface : 241 m²

Bénéficiaire : Commune




Nom de l'emplacement réservé : 11

Version provisoire
du 16/01/2025



Sources : IGN - cadastre.gouv - Auddicé urbanisme 2025

Réalisation : Auddicé, janvier 2025

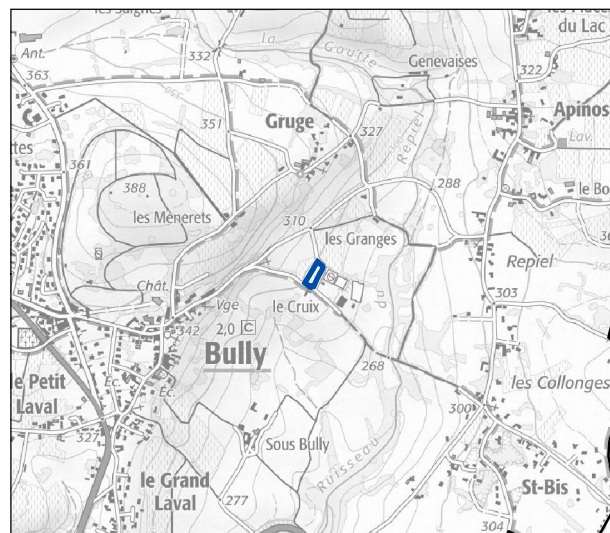
 Emplacement réservé

11

Objet : Stationnement ou équipement public

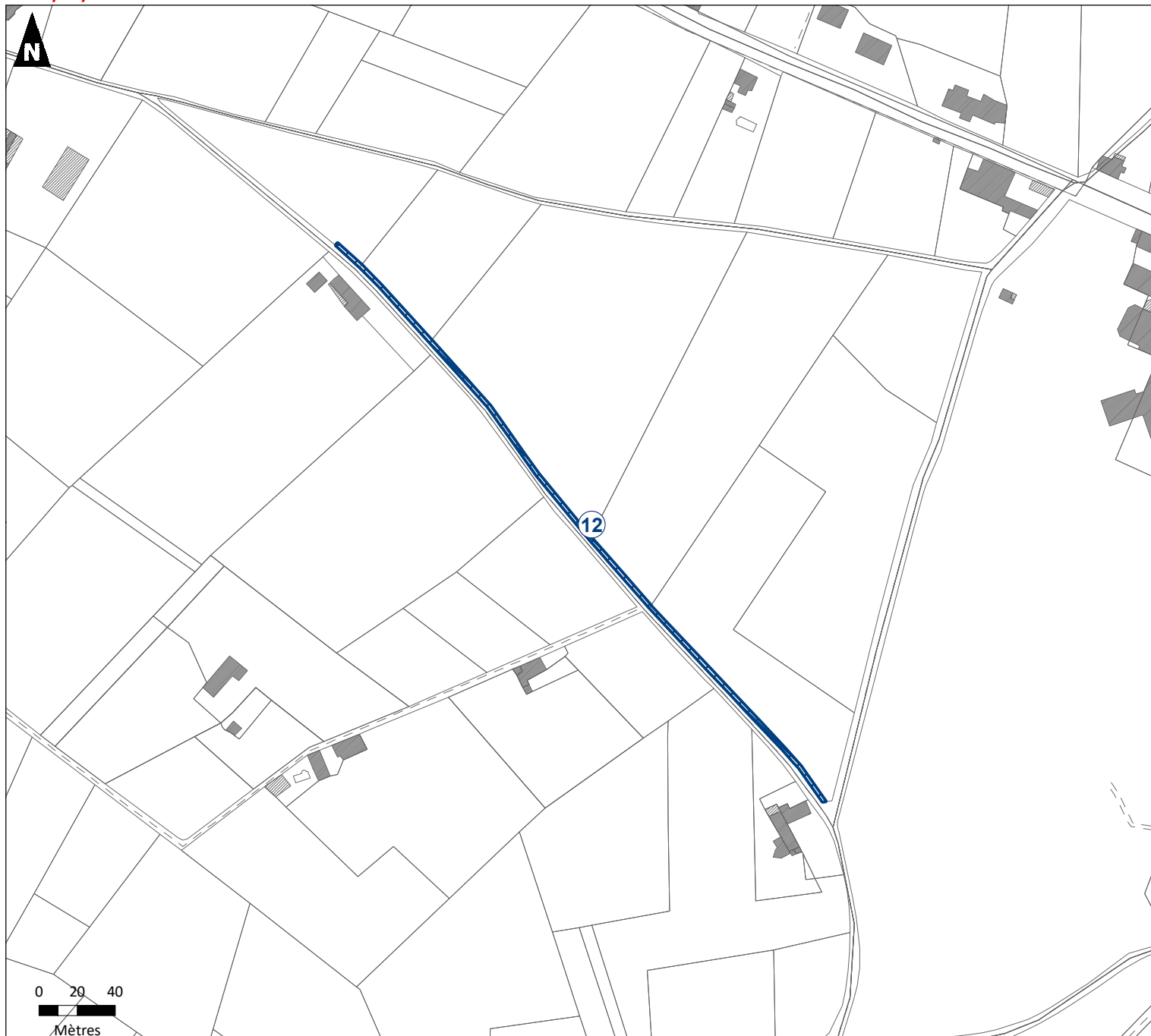
Surface : 2291 m²

Bénéficiaire : Commune



Nom de l'emplacement réservé : 12

Version provisoire
du 16/01/2025



Sources : IGN - cadastre.gouv - Auddicé urbanisme 2025

Réalisation : Auddicé, janvier 2025

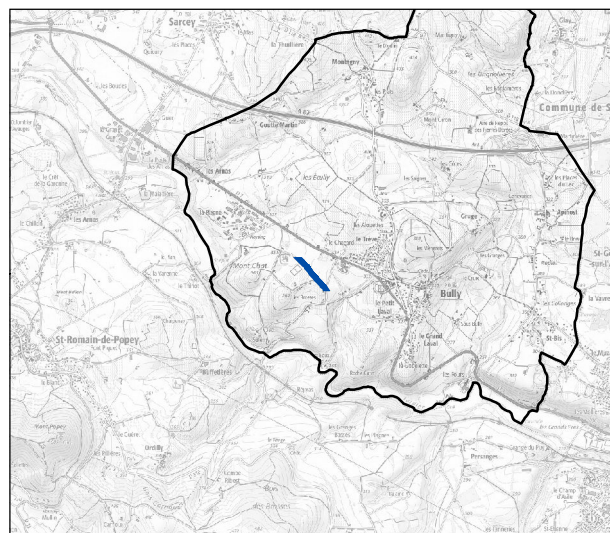
 Emplacement réservé

12

Objet : Elargissement de la voirie

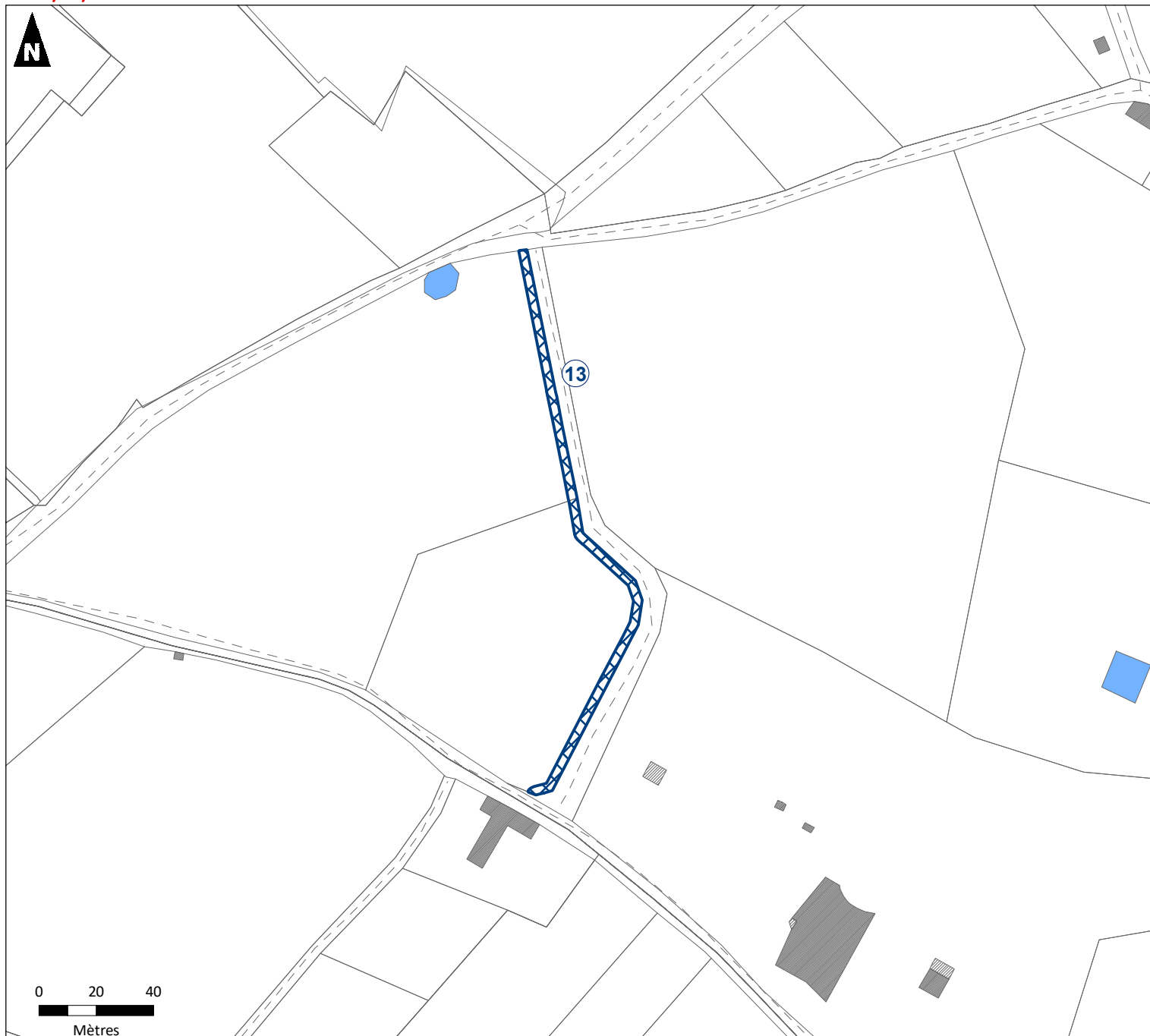
Surface : 775 m²

Bénéficiaire : Commune



Nom de l'emplacement réservé : 13

Version provisoire
du 16/01/2025



Sources : IGN - cadastre.gouv - Auddicé urbanisme 2025

Réalisation : Auddicé, janvier 2025

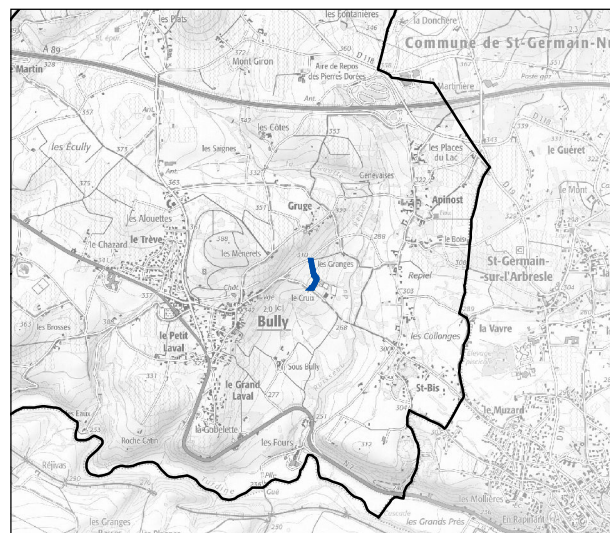
 Emplacement réservé

13

Objet : Elargissement de la voirie

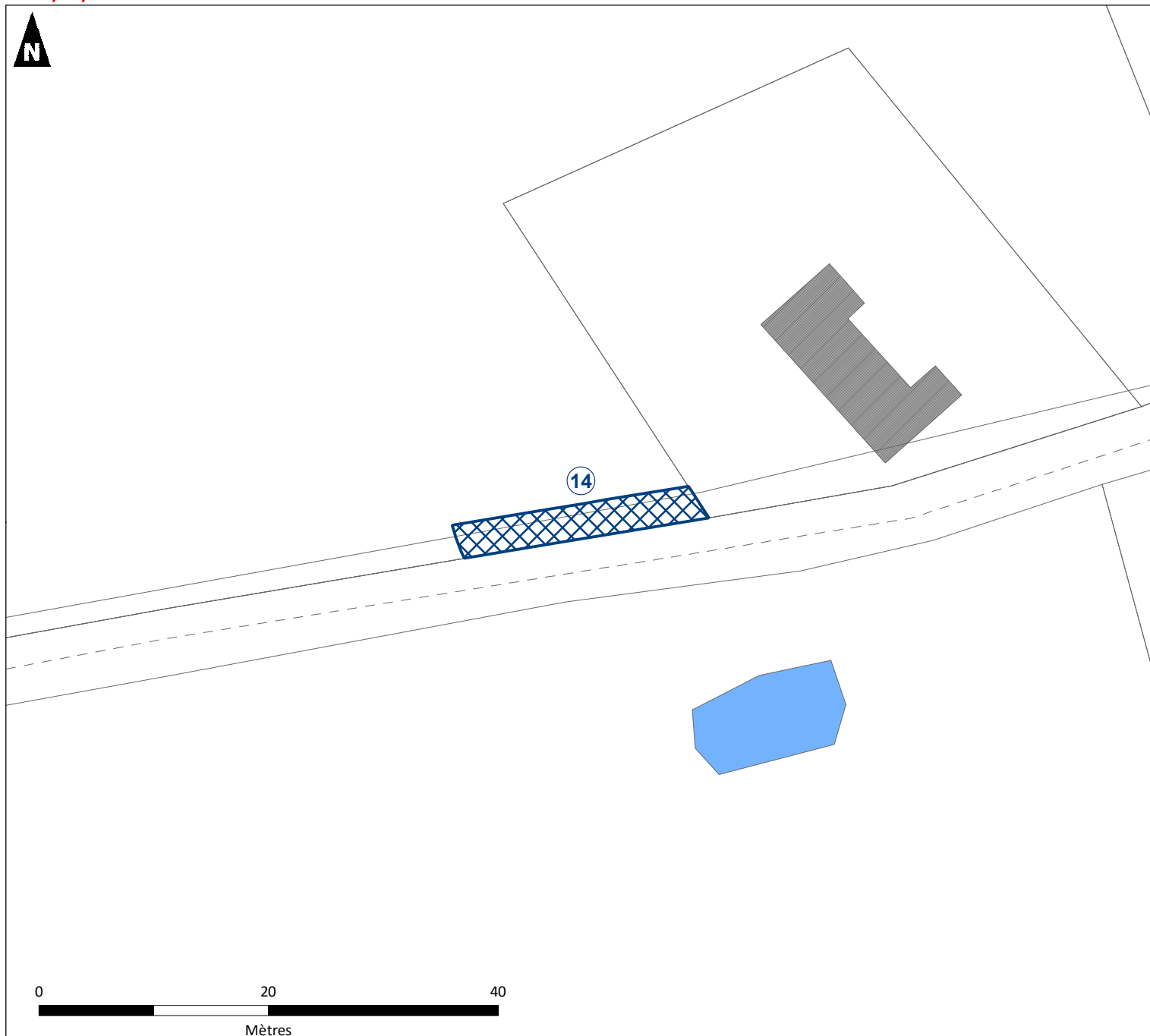
Surface : 634 m²

Bénéficiaire : Commune




Nom de l'emplacement réservé : 14

Version provisoire
du 16/01/2025



Sources : IGN - cadastre.gouv - Auddicé urbanisme 2025

Réalisation : Auddicé, janvier 2025

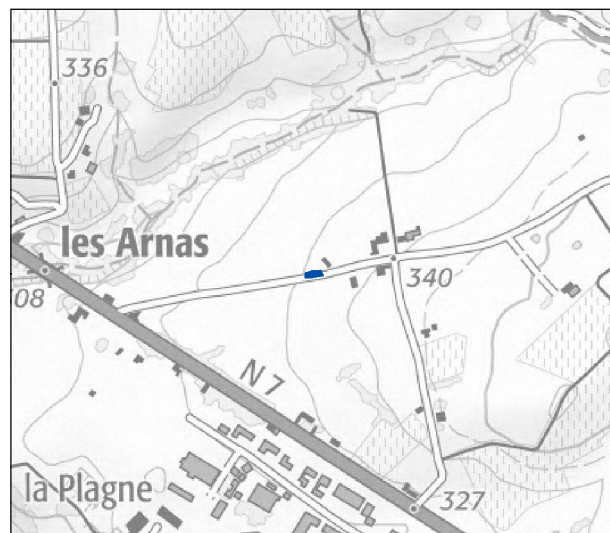
 Emplacement réservé

14

Objet : Création d'une zone de croisement

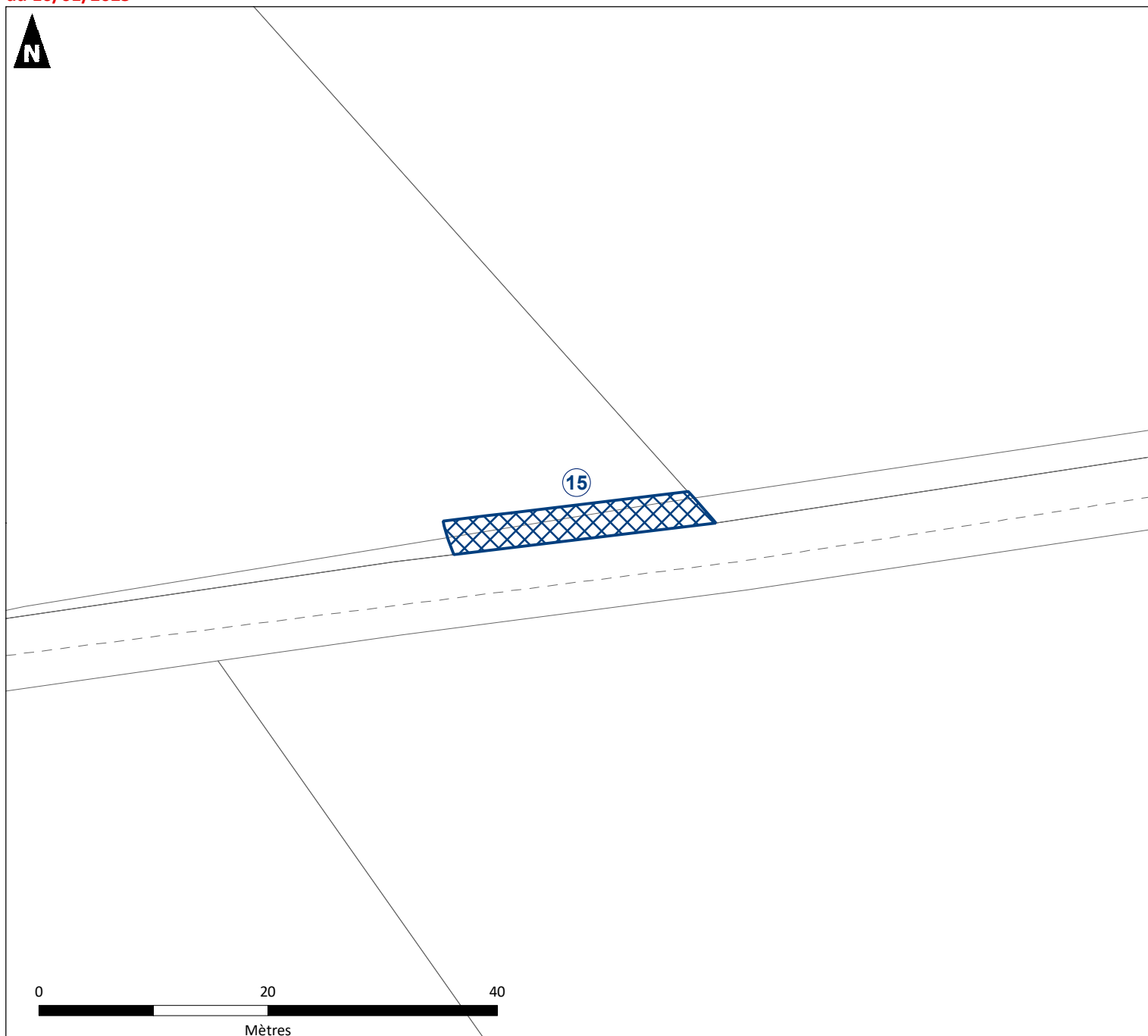
Surface : 64 m²

Bénéficiaire : EPCI




Nom de l'emplacement réservé : 15

Version provisoire
du 16/01/2025



Sources : IGN - cadastre.gouv - Auddicé urbanisme 2025

Réalisation : Auddicé, janvier 2025

 Emplacement réservé

15

Objet : Création d'une zone de croisement

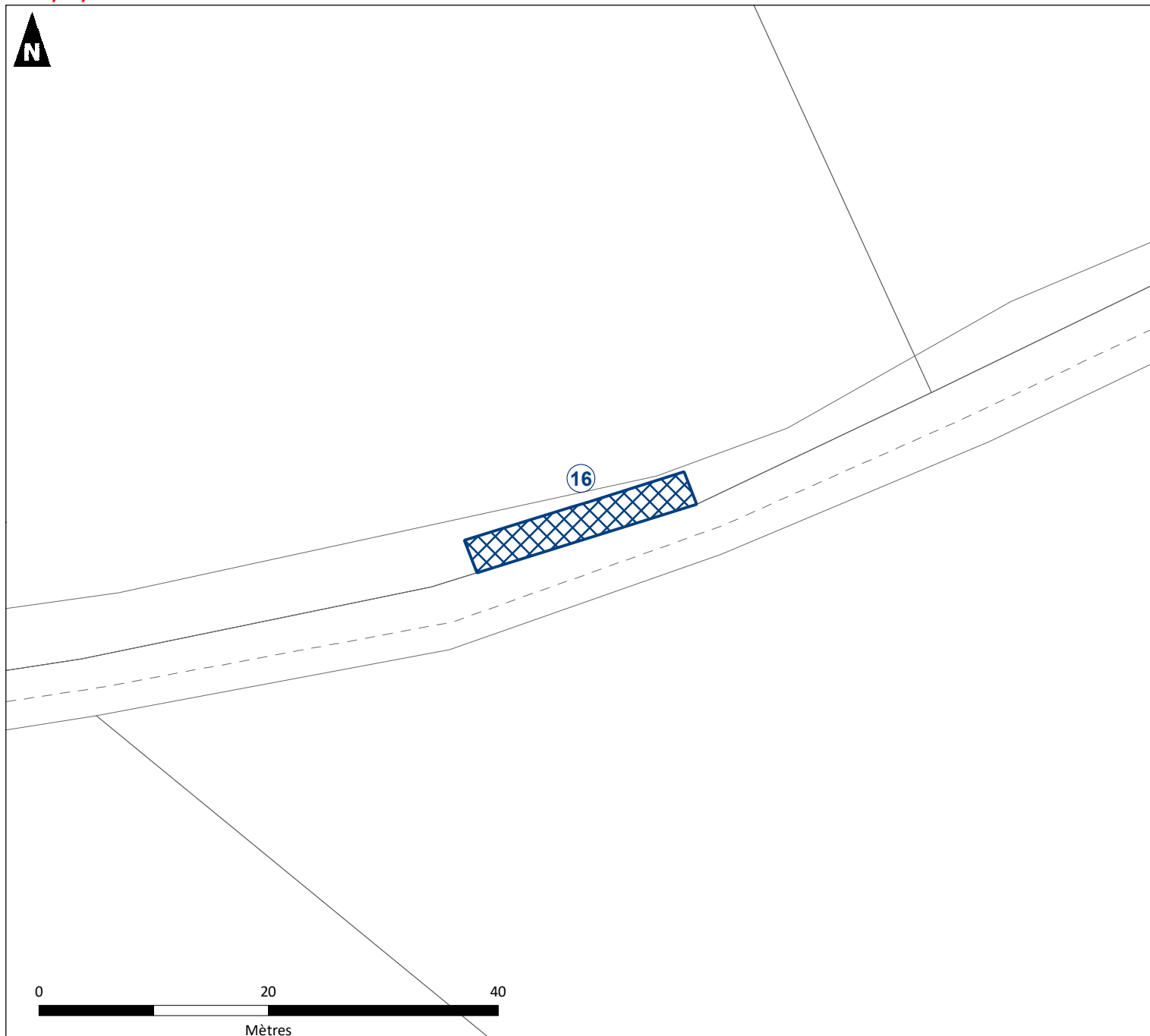
Surface : 67 m²

Bénéficiaire : EPCI




Nom de l'emplacement réservé : 16

Version provisoire
du 16/01/2025



Sources : IGN - cadastre.gouv - Auddicé urbanisme 2025

Réalisation : Auddicé, janvier 2025

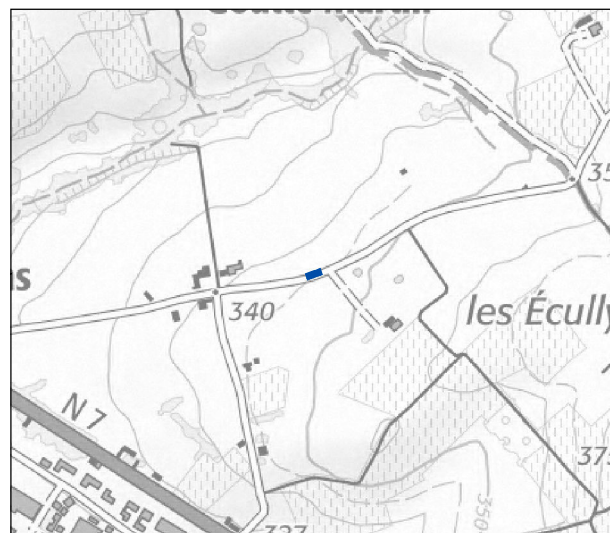
 Emplacement réservé

16

Objet : Création d'une zone de croisement

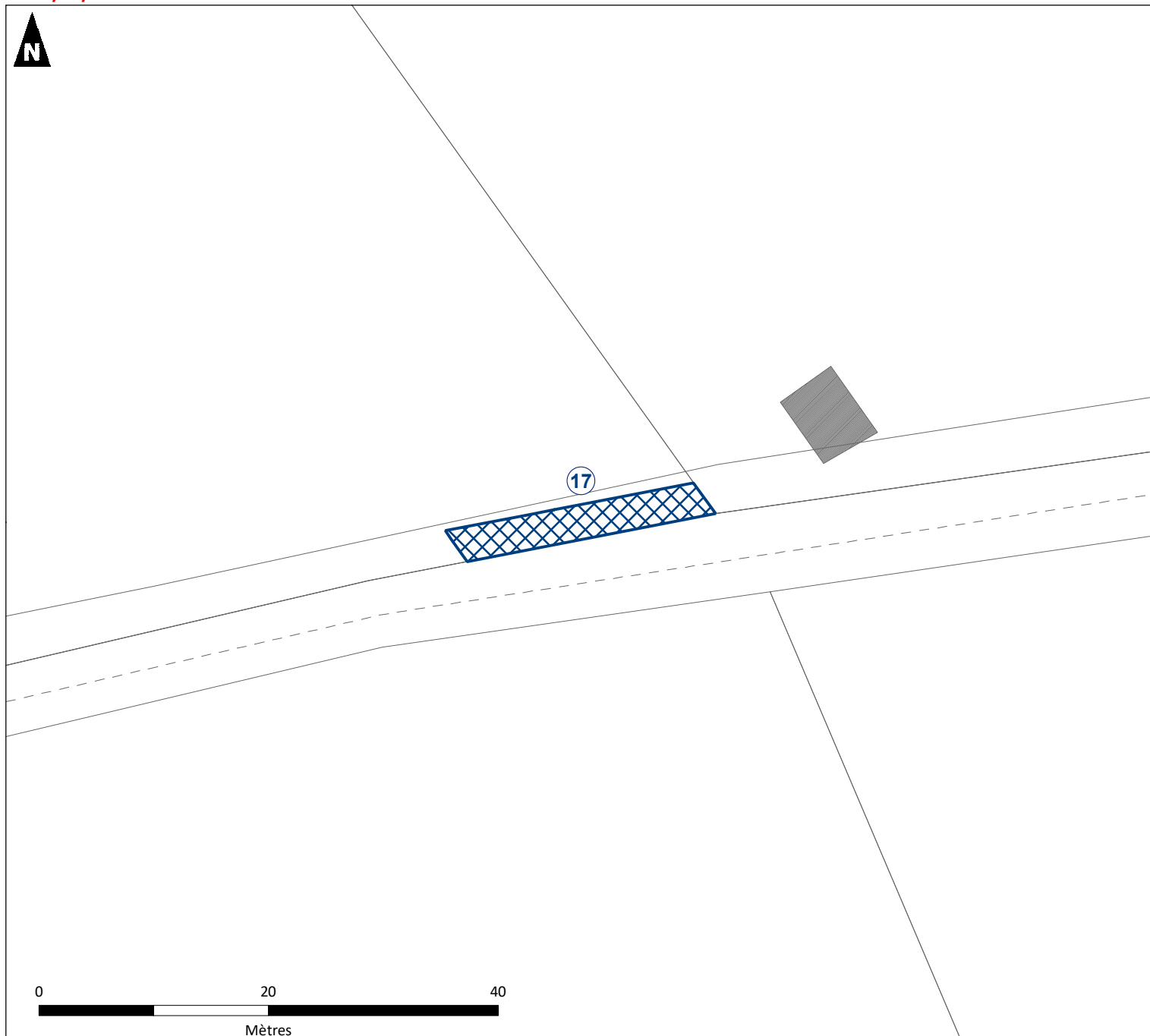
Surface : 60 m²

Bénéficiaire : EPCI




Nom de l'emplacement réservé : 17

Version provisoire
du 16/01/2025



Sources : IGN - cadastre.gouv - Auddicé urbanisme 2025

Réalisation : Auddicé, janvier 2025

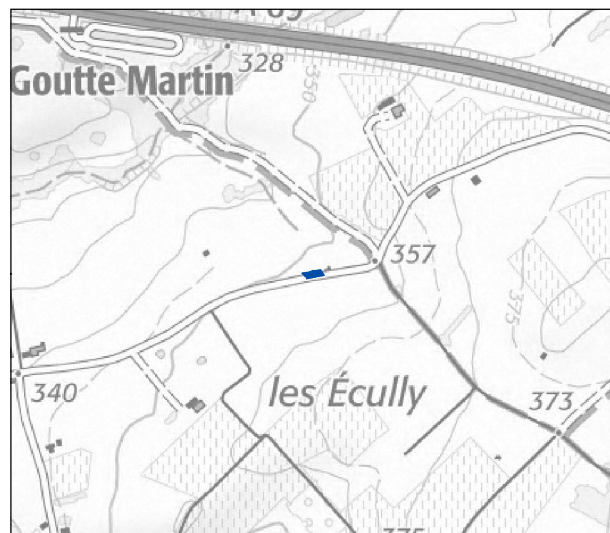
 Emplacement réservé

17

Objet : Création d'une zone de croisement

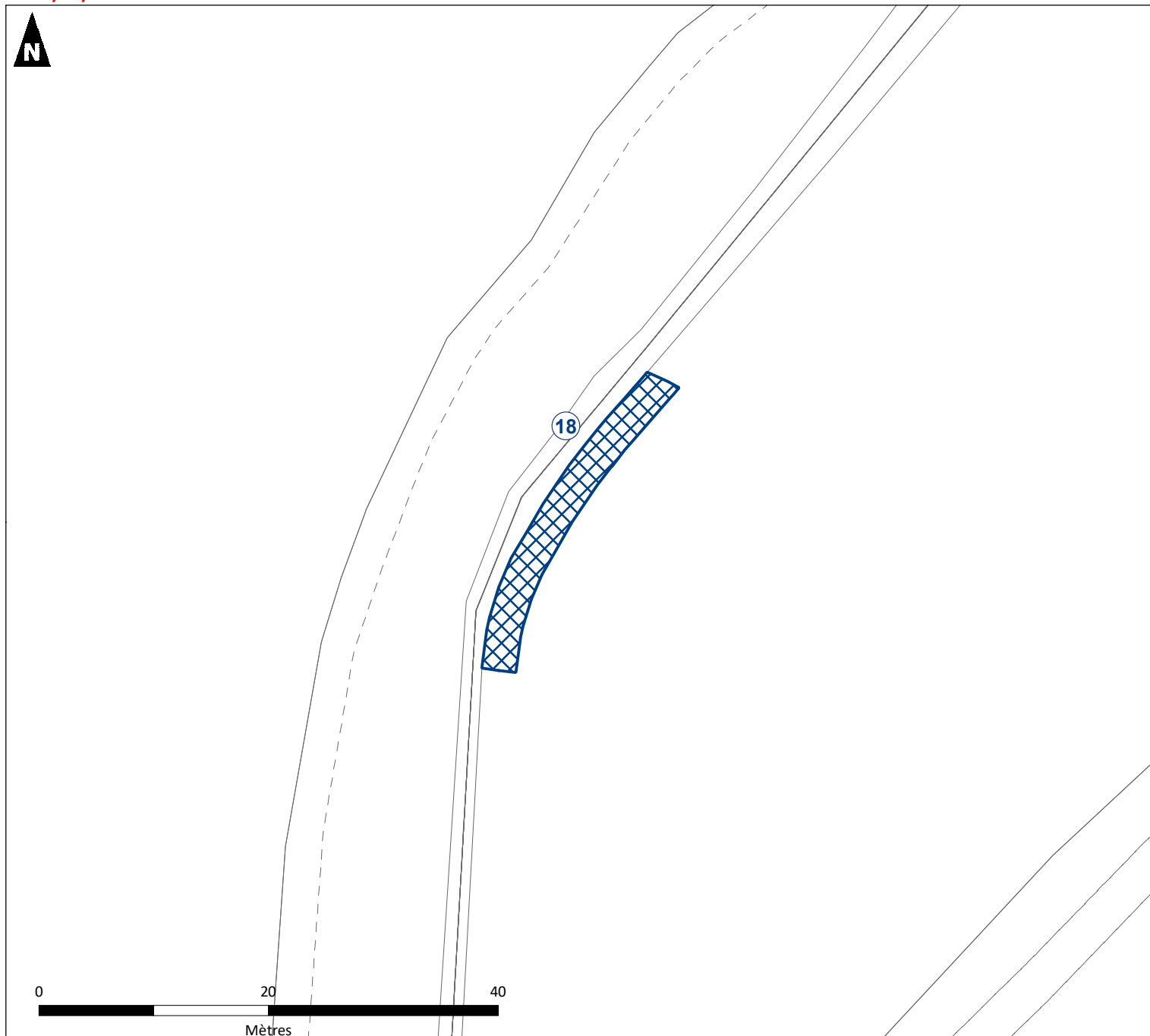
Surface : 66 m²

Bénéficiaire : EPCI




Nom de l'emplacement réservé : 18

Version provisoire
du 16/01/2025



Sources : IGN - cadastre.gouv - Auddicé urbanisme 2025

Réalisation : Auddicé, janvier 2025

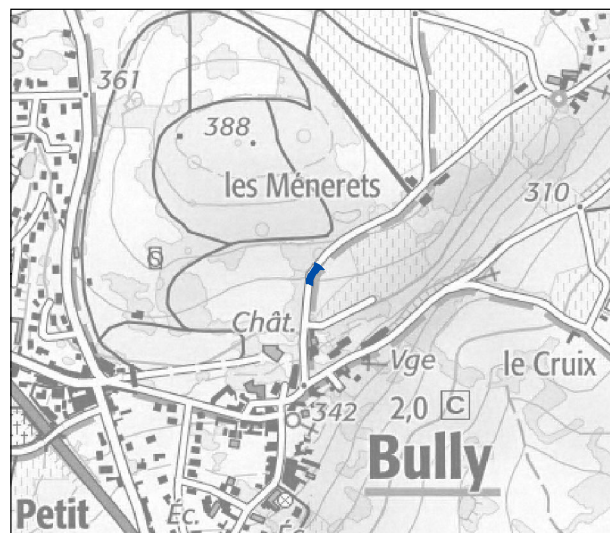
 Emplacement réservé

18

Objet : Création d'une zone de croisement

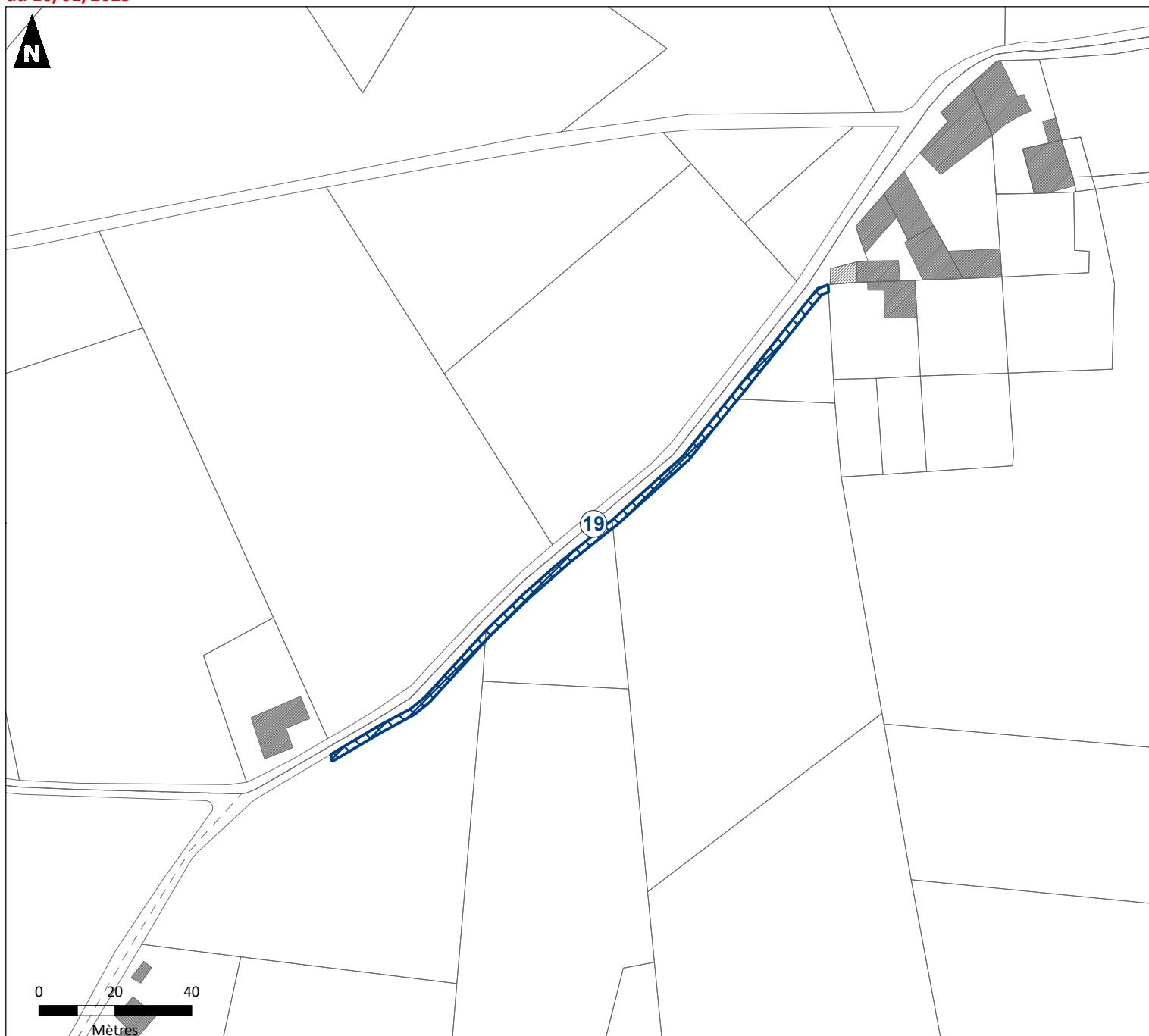
Surface : 89 m²

Bénéficiaire : EPCI




Nom de l'emplacement réservé : 19

Version provisoire
du 16/01/2025



Sources : IGN - cadastre.gouv - Auddicé urbanisme 2025

Réalisation : Auddicé, janvier 2025

 Emplacement réservé

19

Objet : Création d'une zone de croisement

Surface : 325 m²

Bénéficiaire : EPCI

