

## Nom de l'emplacement réservé : 1



Sources : IGN - cadastre.gouv - Auddicé 2025

Réalisation : Auddicé, novembre 2025



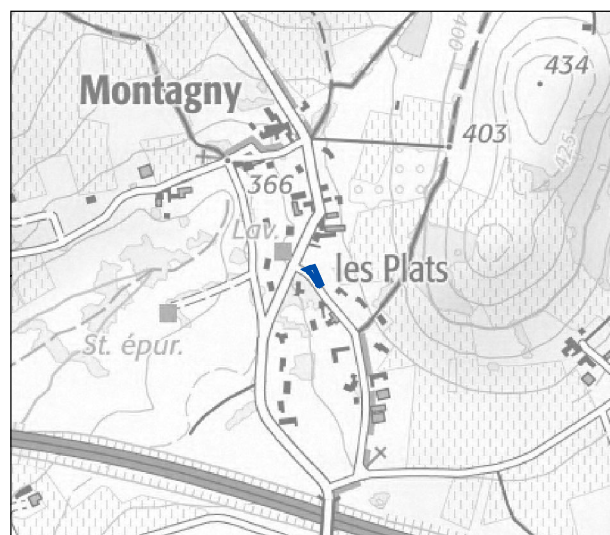
Emplacement réservé

1

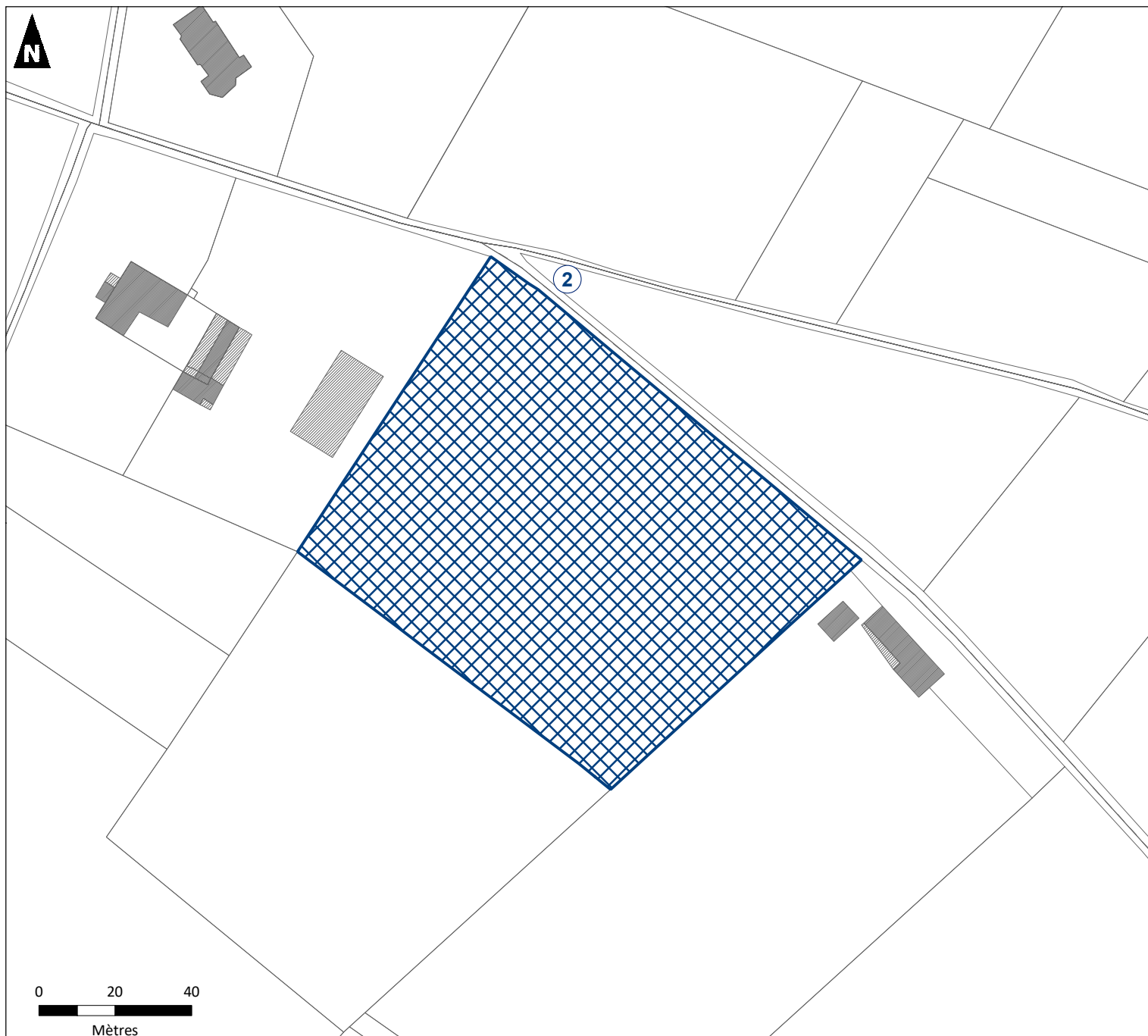
**Objet :** Ouvrage de gestion des eaux pluviales

**Surface :** 281 m<sup>2</sup>

**Bénéficiaire :** EPCI



## Nom de l'emplacement réservé : 2



Sources : IGN - cadastre.gouv - Auddicé 2025

Réalisation : Auddicé, novembre 2025



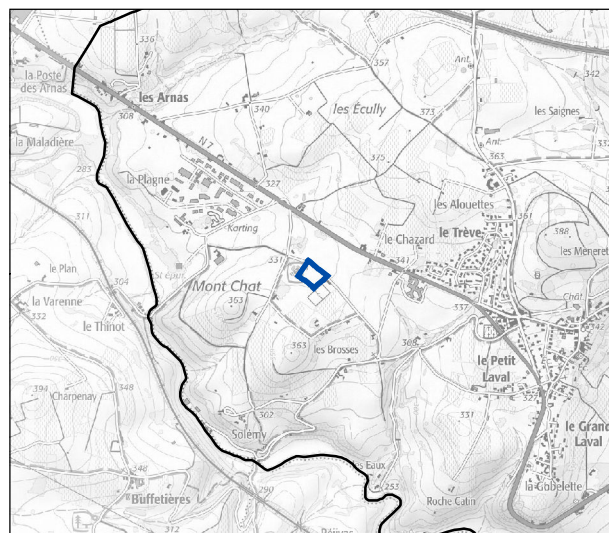
Emplacement réservé

2

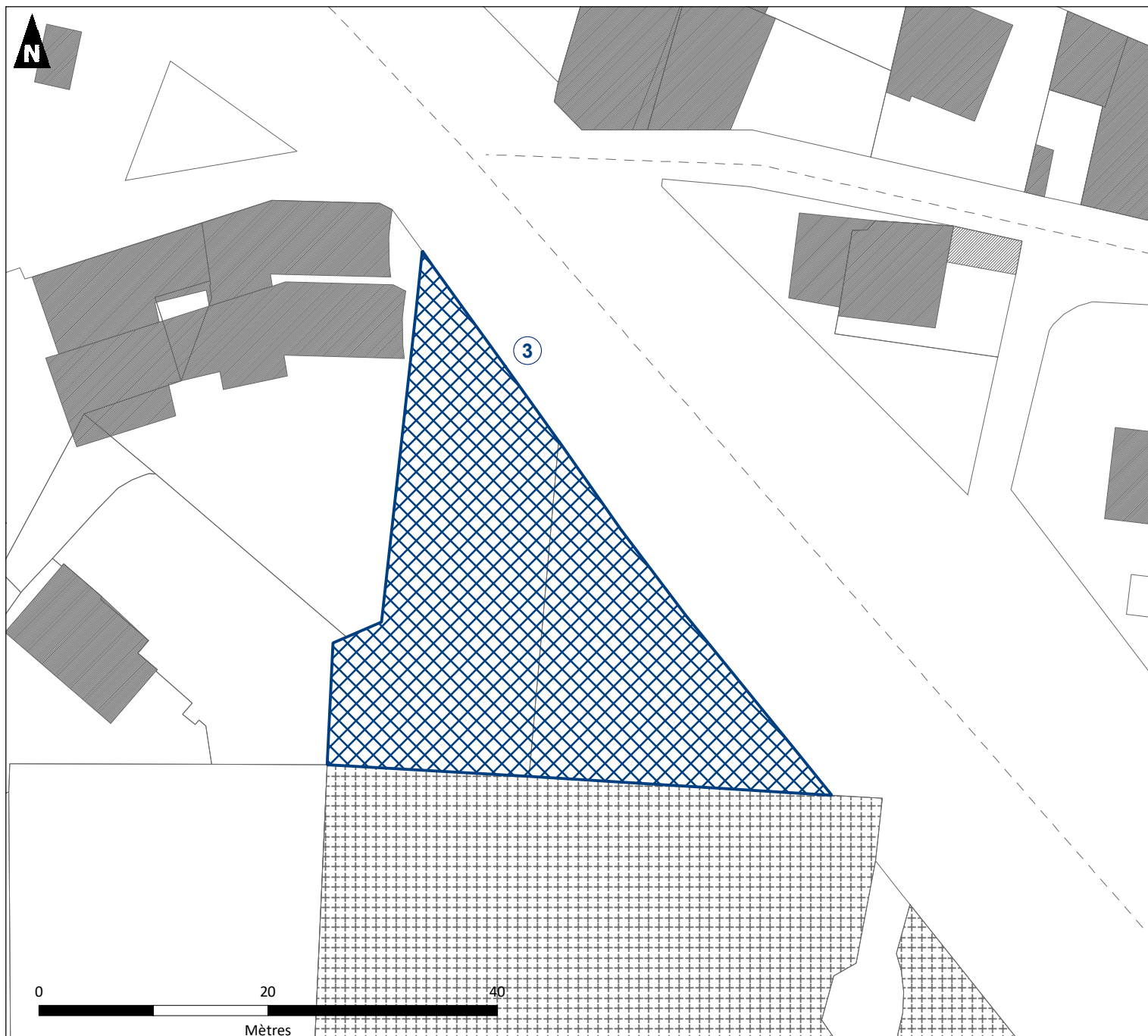
**Objet :** Extension du stade / parking

**Surface :** 10294 m<sup>2</sup>

**Bénéficiaire :** Commune



## Nom de l'emplacement réservé : 3



Sources : IGN - cadastre.gouv - Auddicé 2025

Réalisation : Auddicé, novembre 2025



Emplacement réservé

3

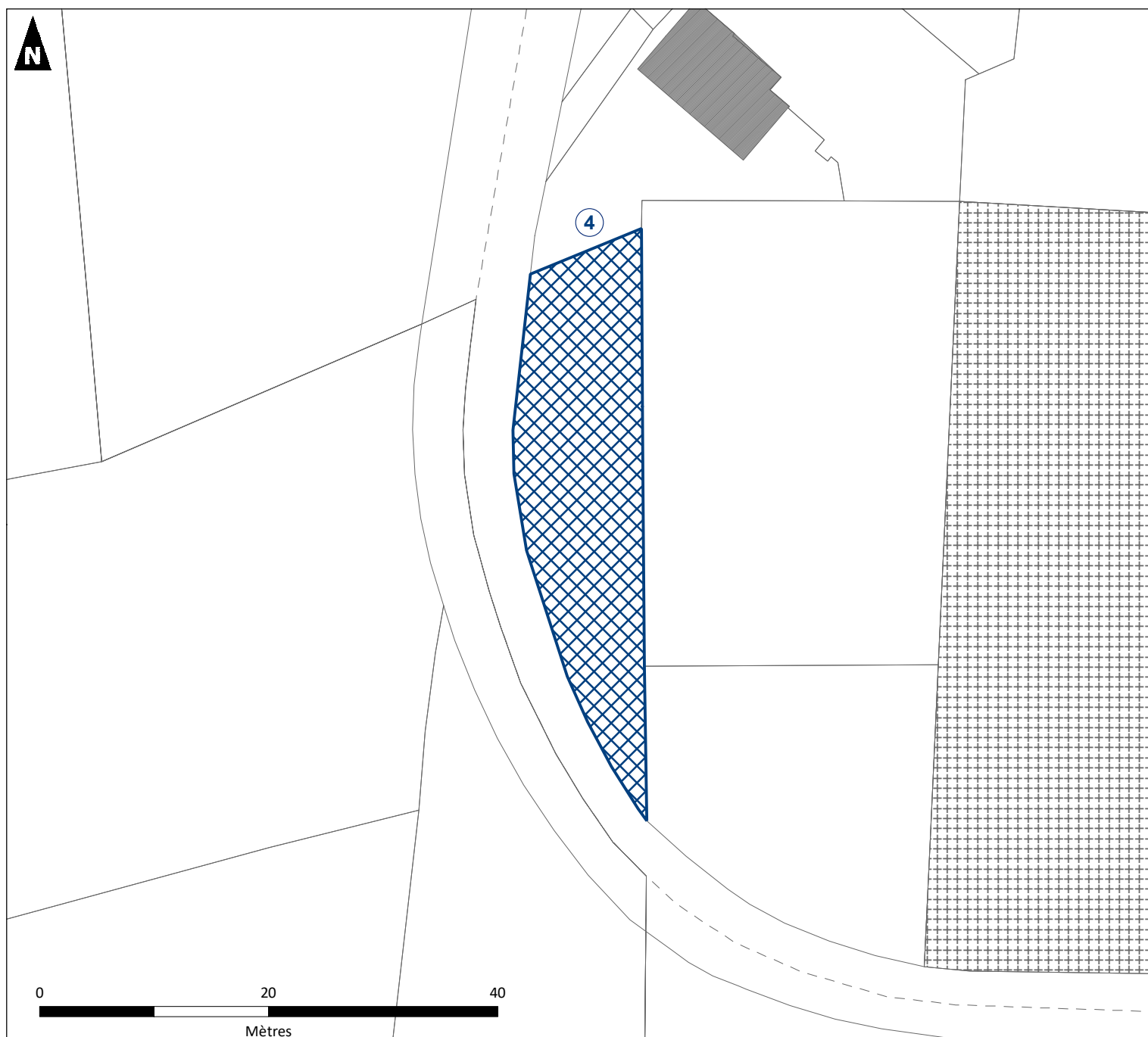
**Objet :** Extension du cimetière

**Surface :** 937 m<sup>2</sup>

**Bénéficiaire :** Commune



## Nom de l'emplacement réservé : 4



Sources : IGN - cadastre.gouv - Auddicé 2025

Réalisation : Auddicé, novembre 2025



Emplacement réservé

4

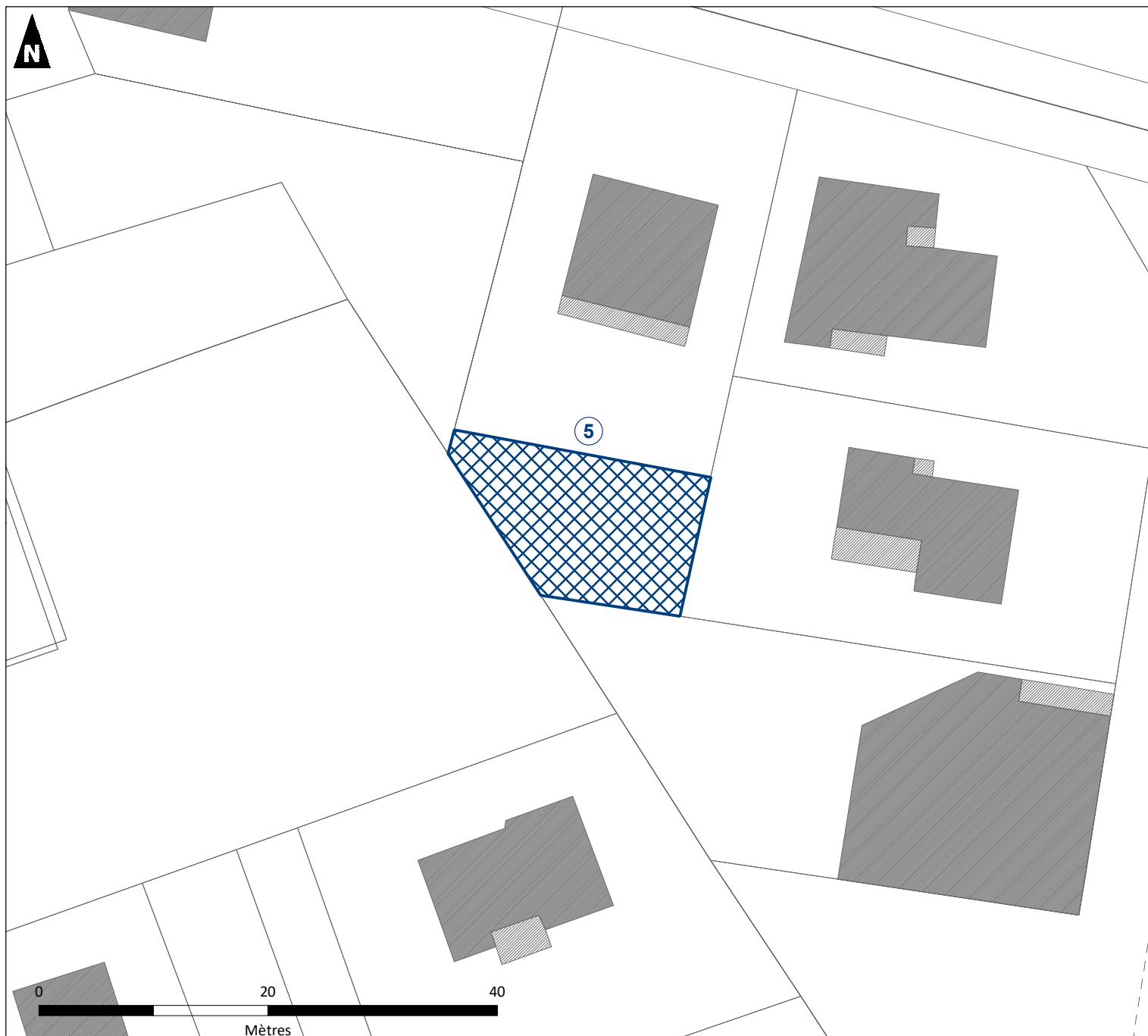
**Objet :** Extension du cimetière / parking

**Surface :** 416 m<sup>2</sup>

**Bénéficiaire :** Commune



## Nom de l'emplacement réservé : 5



Sources : IGN - cadastre.gouv - Auddicé 2025

Réalisation : Auddicé, novembre 2025



Emplacement réservé

5

**Objet :** Equipement

**Surface :** 233 m<sup>2</sup>

**Bénéficiaire :** Commune



## Nom de l'emplacement réservé : 6



Sources : IGN - cadastre.gouv - Auddicé 2025

Réalisation : Auddicé, novembre 2025



Emplacement réservé

6

**Objet :** Voirie et stationnement

**Surface :** 696 m<sup>2</sup>

**Bénéficiaire :** Commune



## Nom de l'emplacement réservé : 7



Sources : IGN - cadastre.gouv - Auddicé 2025

Réalisation : Auddicé, novembre 2025



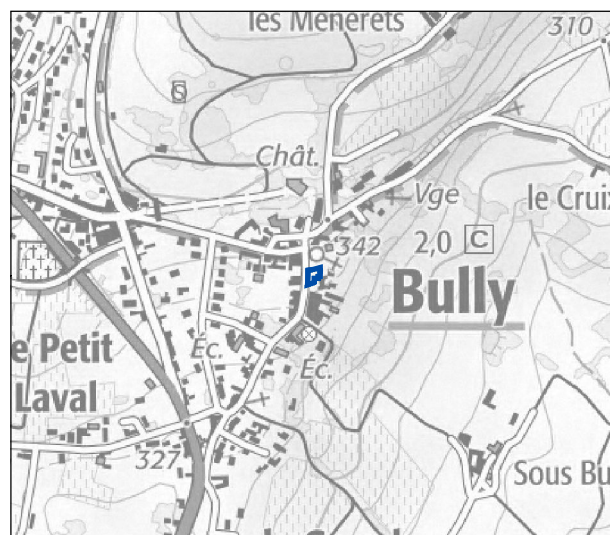
Emplacement réservé

7

**Objet :** Voirie et stationnement

**Surface :** 425 m<sup>2</sup>

**Bénéficiaire :** Commune



## Nom de l'emplacement réservé : 8



Sources : IGN - cadastre.gouv - Auddicé 2025

Réalisation : Auddicé, novembre 2025



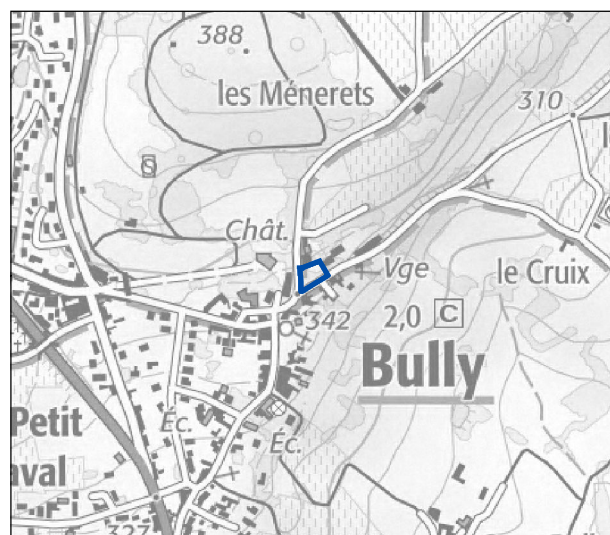
Emplacement réservé

8

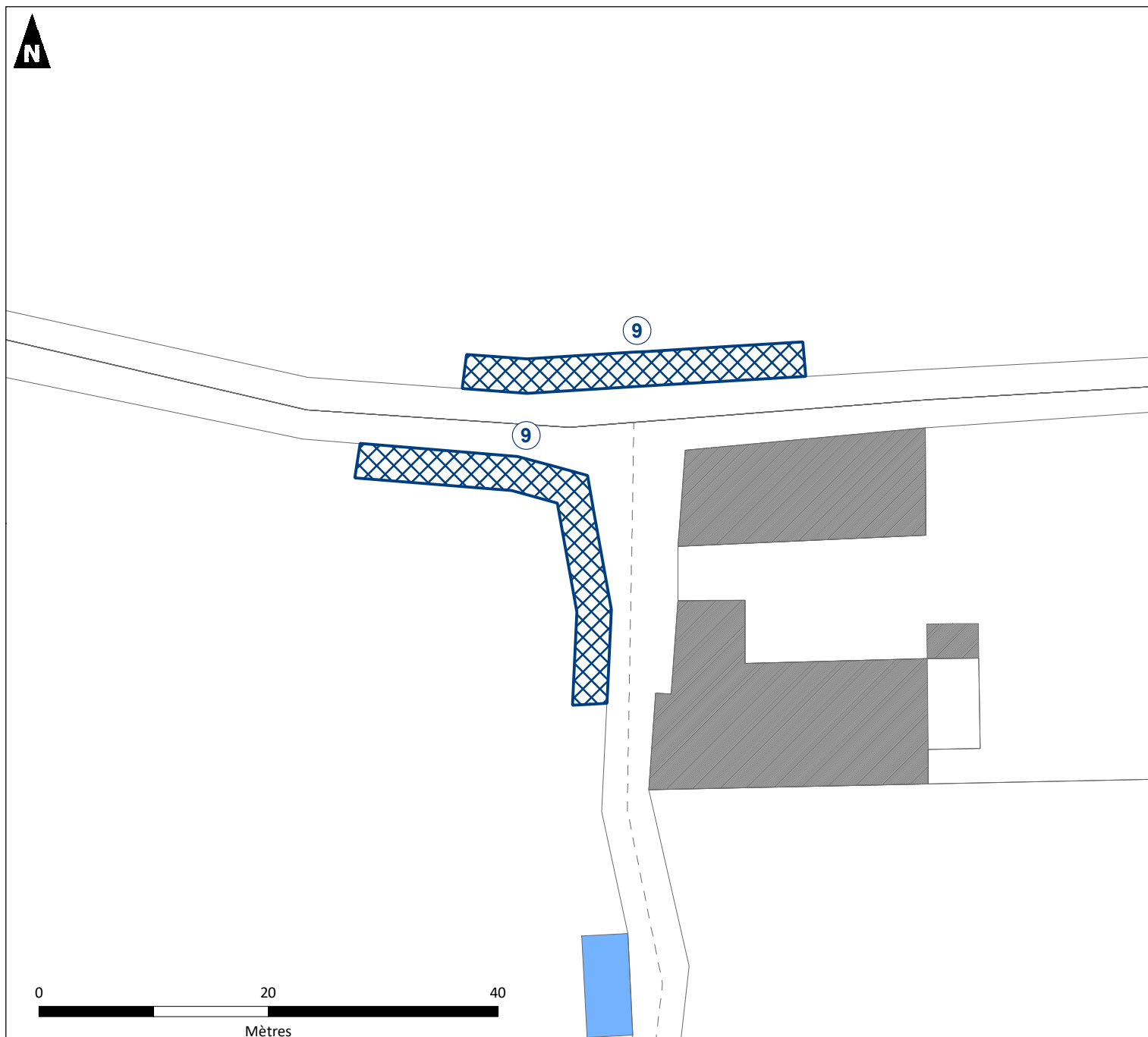
**Objet :** Parc / jardin public

**Surface :** 1422 m<sup>2</sup>

**Bénéficiaire :** Commune



## Nom de l'emplacement réservé : 9



Sources : IGN - cadastre.gouv - Auddicé 2025

Réalisation : Auddicé, novembre 2025



Emplacement réservé

9

**Objet :** Elargissement d'un carrefour

**Surface :** 202 m<sup>2</sup>

**Bénéficiaire :** Commune ou EPCI



## Nom de l'emplacement réservé : 10



Sources : IGN - cadastre.gouv - Auddicé 2025

Réalisation : Auddicé, novembre 2025



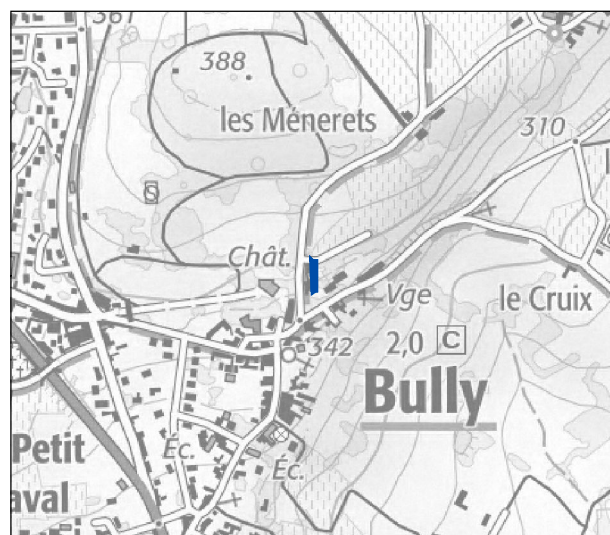
Emplacement réservé

10

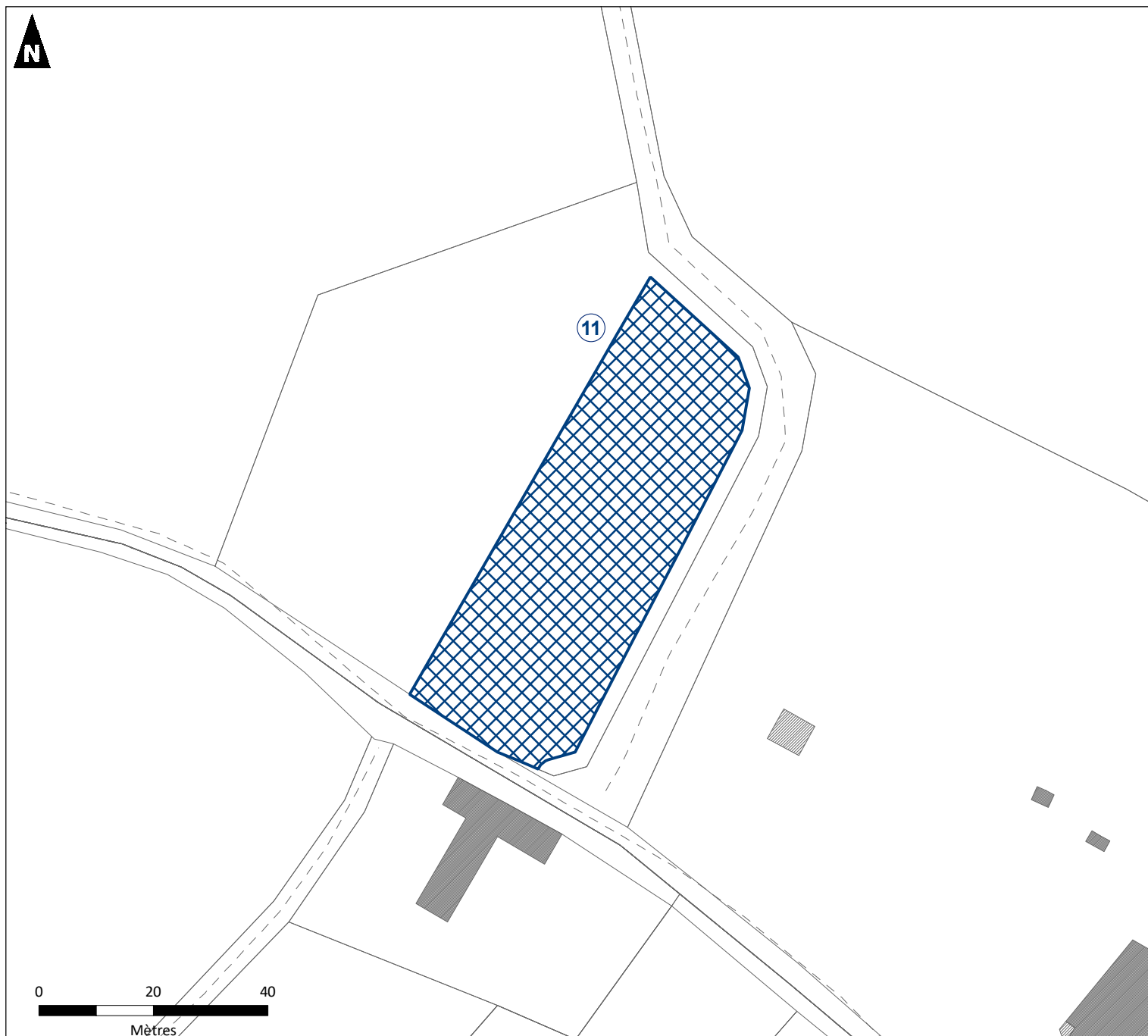
**Objet :** Liaison douce

**Surface :** 241 m<sup>2</sup>

**Bénéficiaire :** Commune



## Nom de l'emplacement réservé : 11



Sources : IGN - cadastre.gouv - Auddicé 2025

Réalisation : Auddicé, novembre 2025



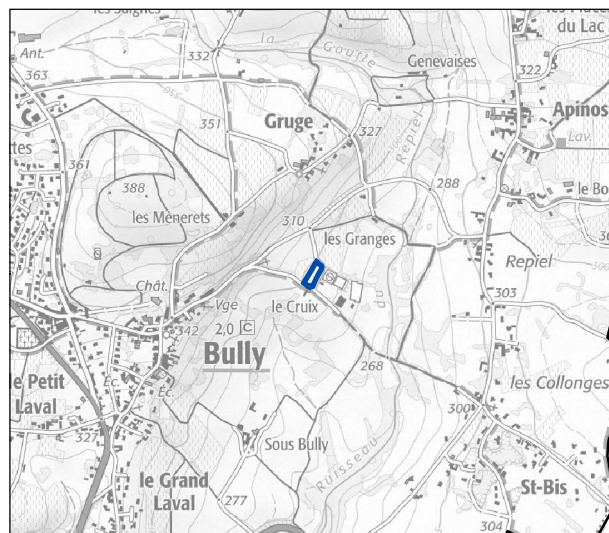
Emplacement réservé

11

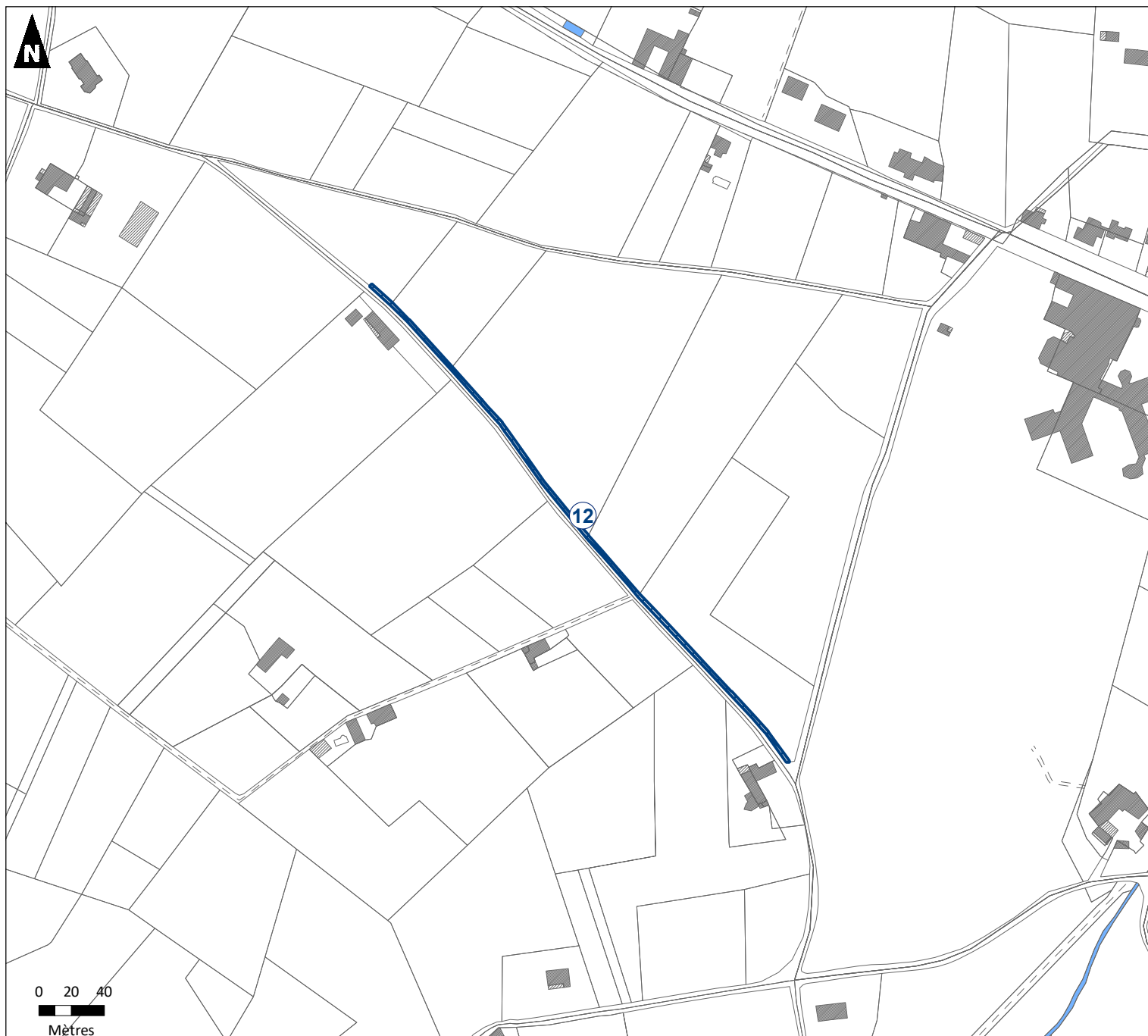
**Objet :** Stationnement ou équipement public

**Surface :** 2291 m<sup>2</sup>

**Bénéficiaire :** Commune



## Nom de l'emplacement réservé : 12



Sources : IGN - cadastre.gouv - Auddicé 2025

Réalisation : Auddicé, novembre 2025



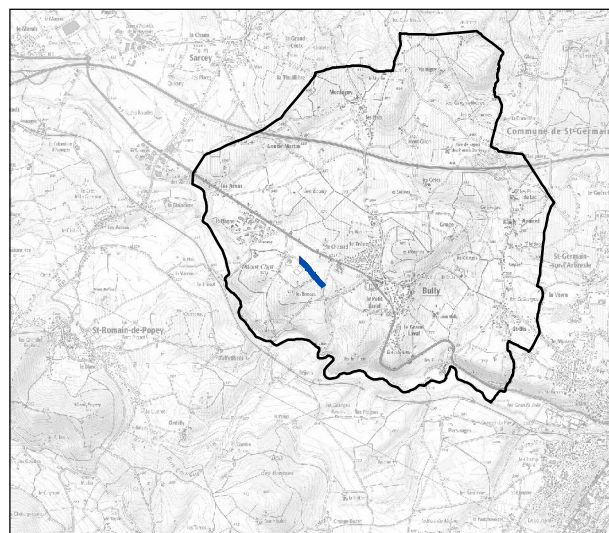
Emplacement réservé

12

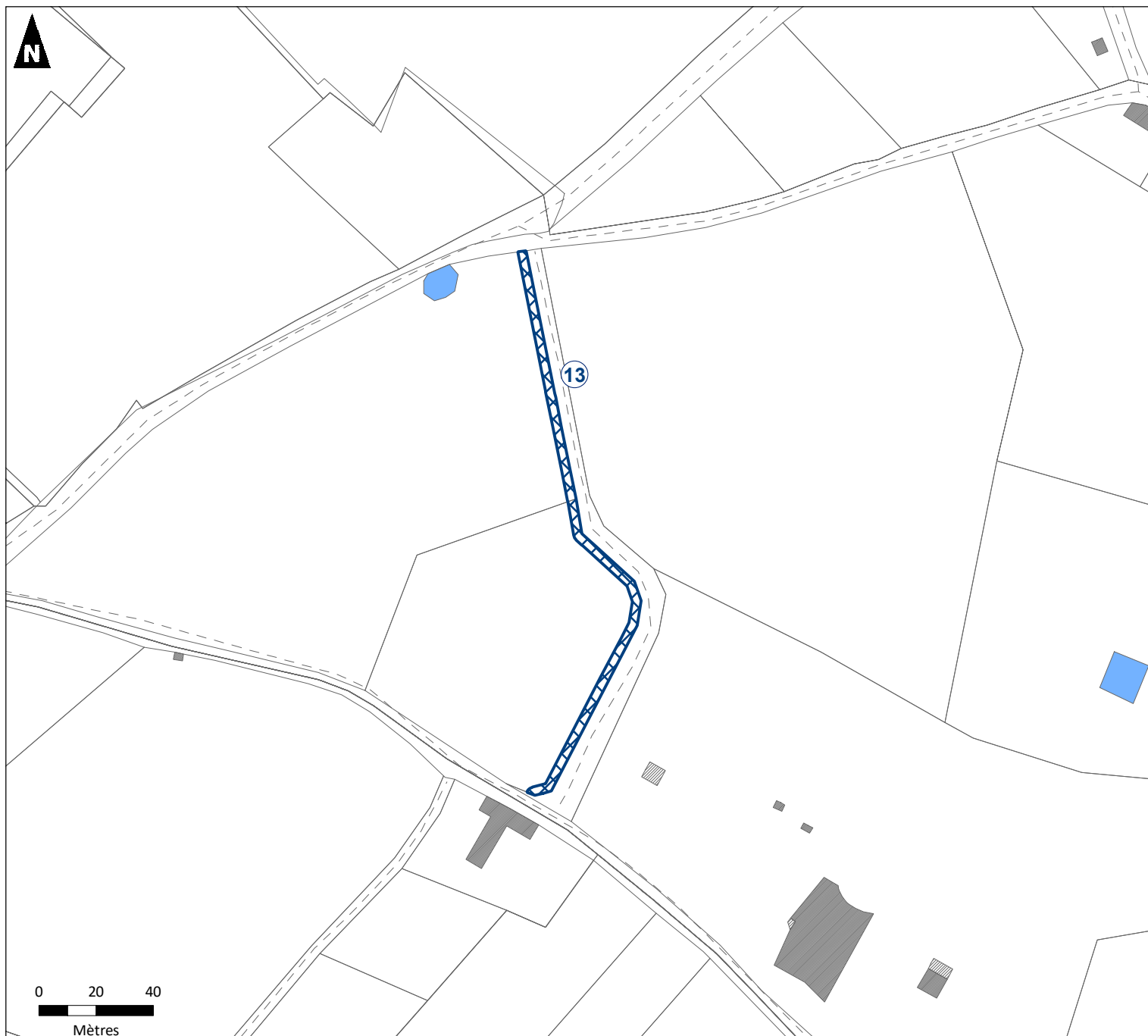
**Objet :** Elargissement de la voirie

**Surface :** 775 m<sup>2</sup>

**Bénéficiaire :** Commune



## Nom de l'emplacement réservé : 13



Sources : IGN - cadastre.gouv - Auddicé 2025

Réalisation : Auddicé, novembre 2025



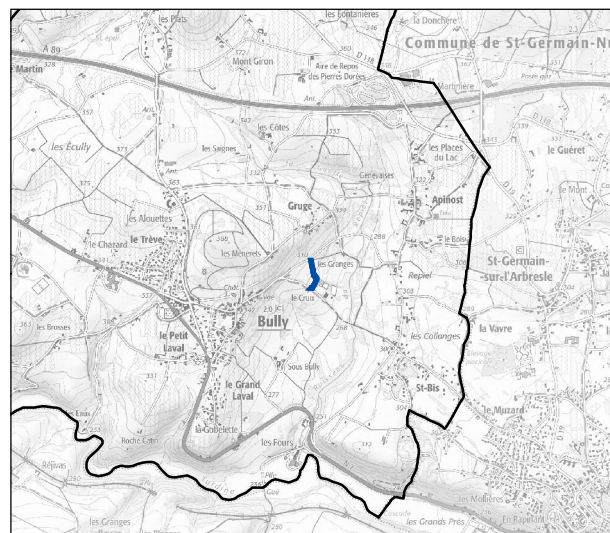
Emplacement réservé

13

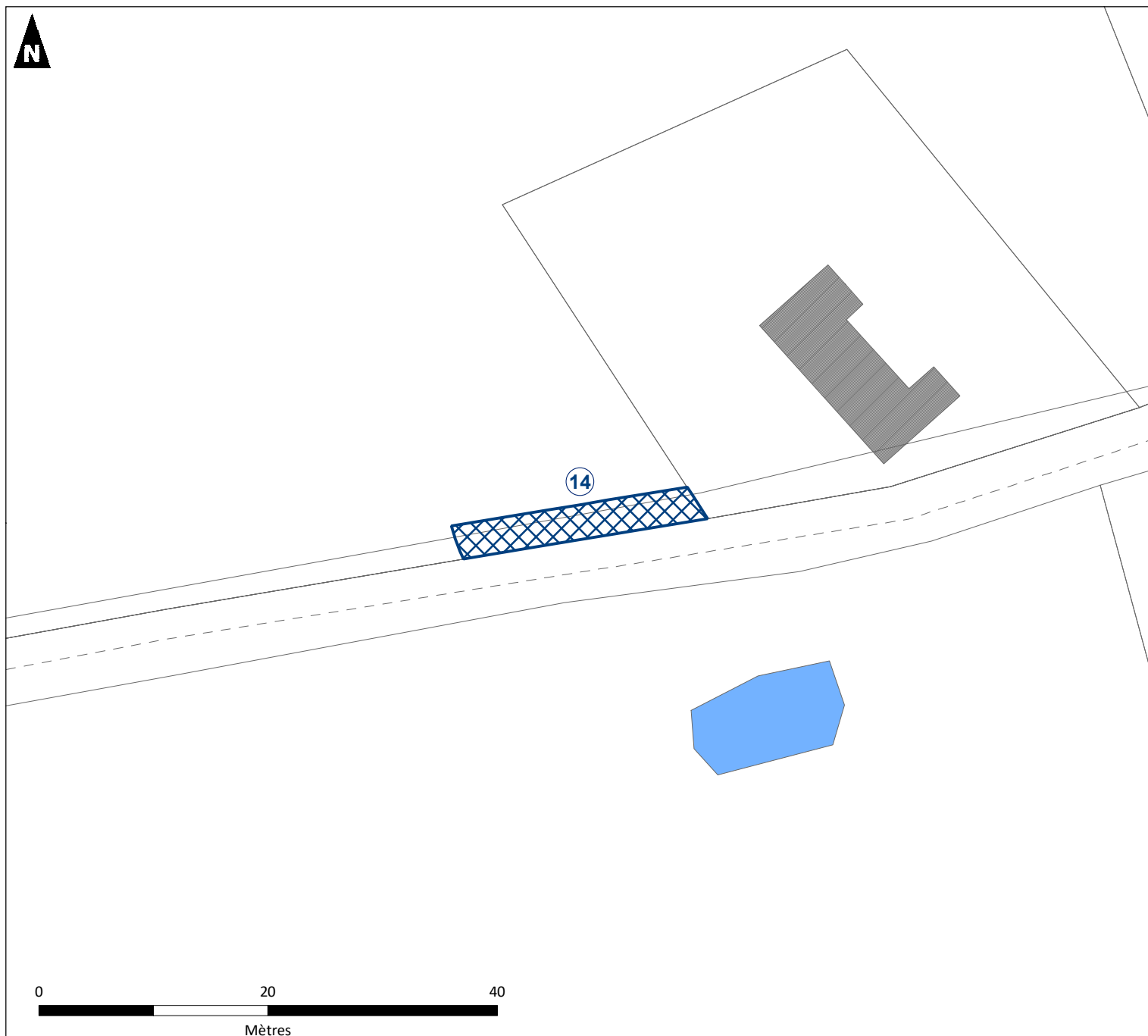
**Objet :** Elargissement de la voirie

**Surface :** 634 m<sup>2</sup>

**Bénéficiaire :** Commune



## Nom de l'emplacement réservé : 14



Sources : IGN - cadastre.gouv - Auddicé 2025

Réalisation : Auddicé, novembre 2025



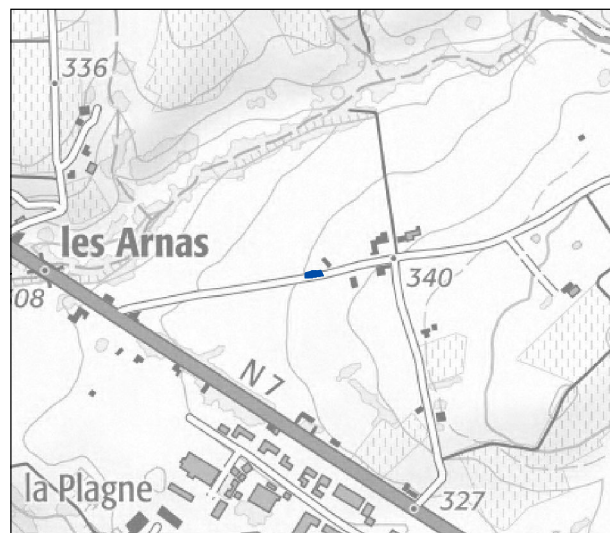
Emplacement réservé

14

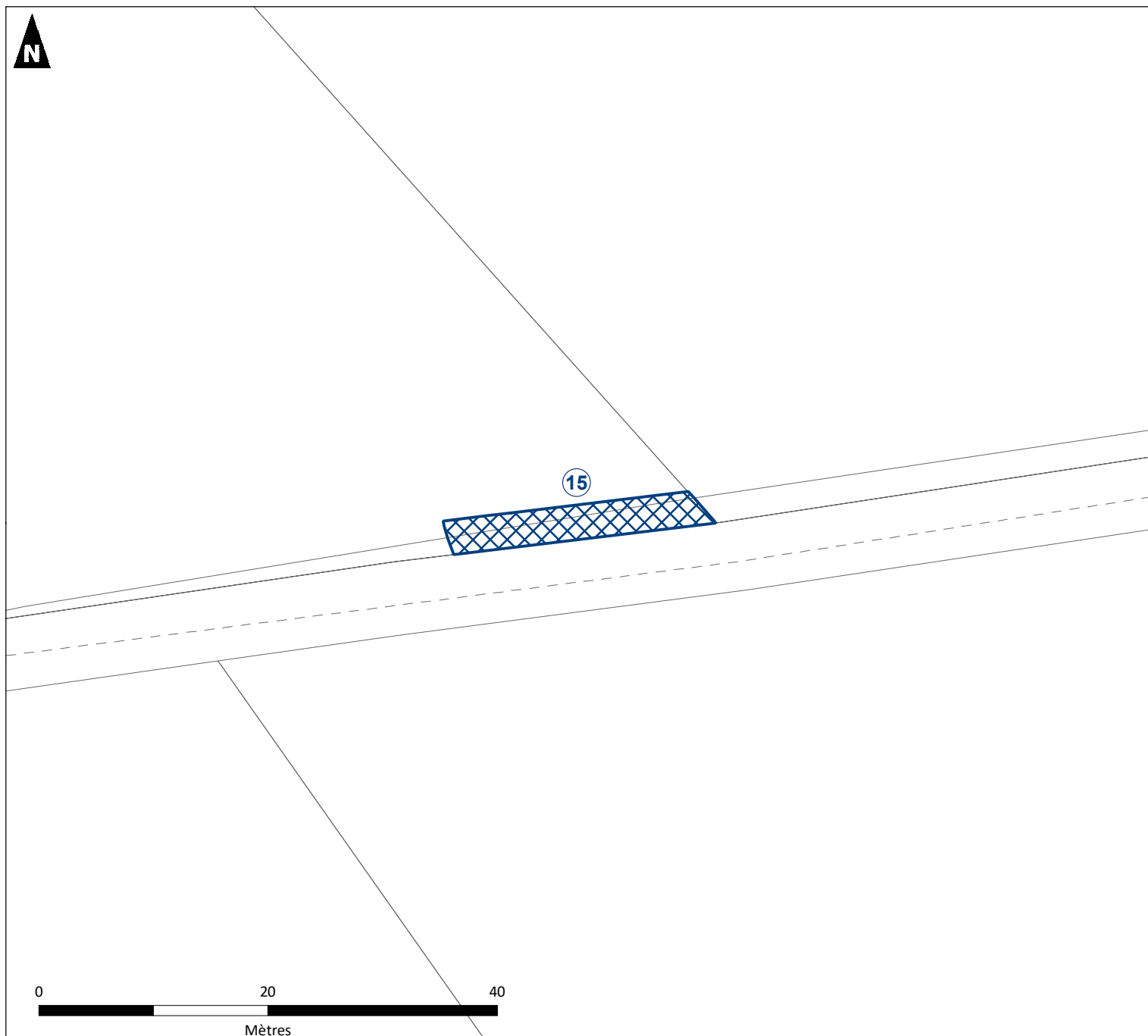
**Objet :** Création d'une zone de croisement

**Surface :** 64 m<sup>2</sup>

**Bénéficiaire :** EPCI



## Nom de l'emplacement réservé : 15



Sources : IGN - cadastre.gouv - Auddicé 2025

Réalisation : Auddicé, novembre 2025



Emplacement réservé

15

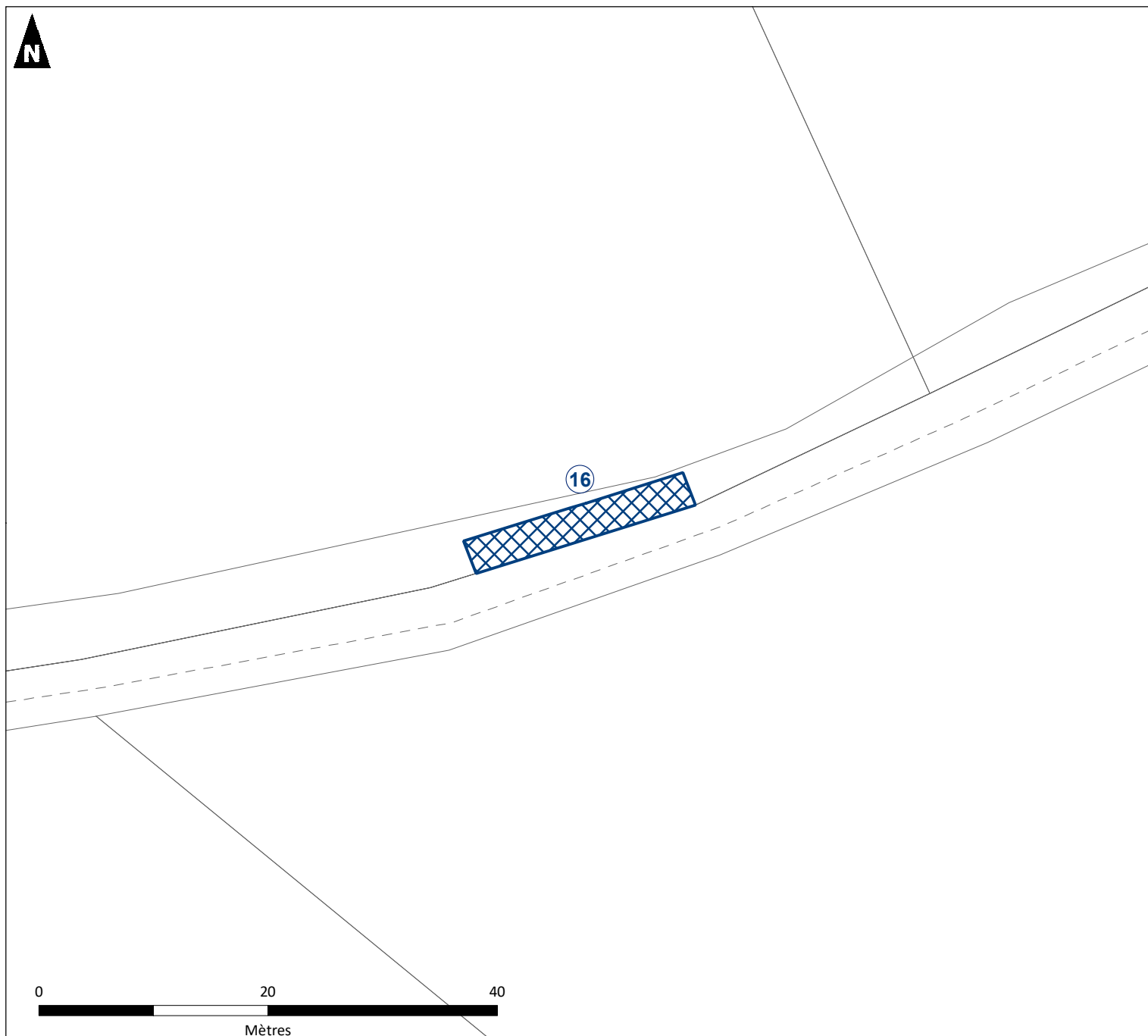
**Objet :** Création d'une zone de croisement

**Surface :** 67 m<sup>2</sup>

**Bénéficiaire :** EPCI



## Nom de l'emplacement réservé : 16



Sources : IGN - cadastre.gouv - Auddicé 2025

Réalisation : Auddicé, novembre 2025



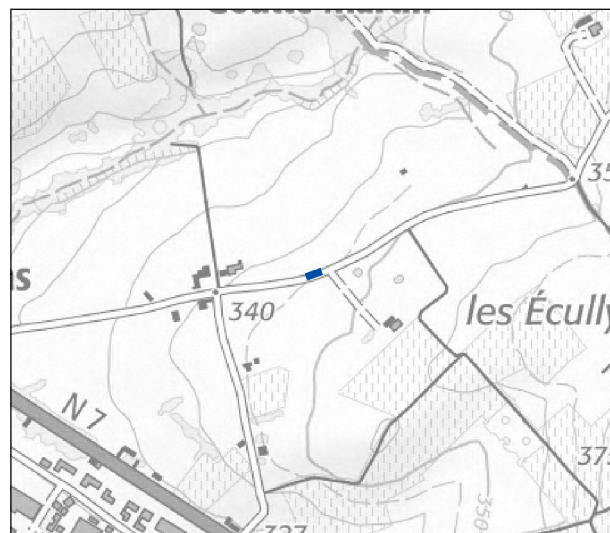
Emplacement réservé

16

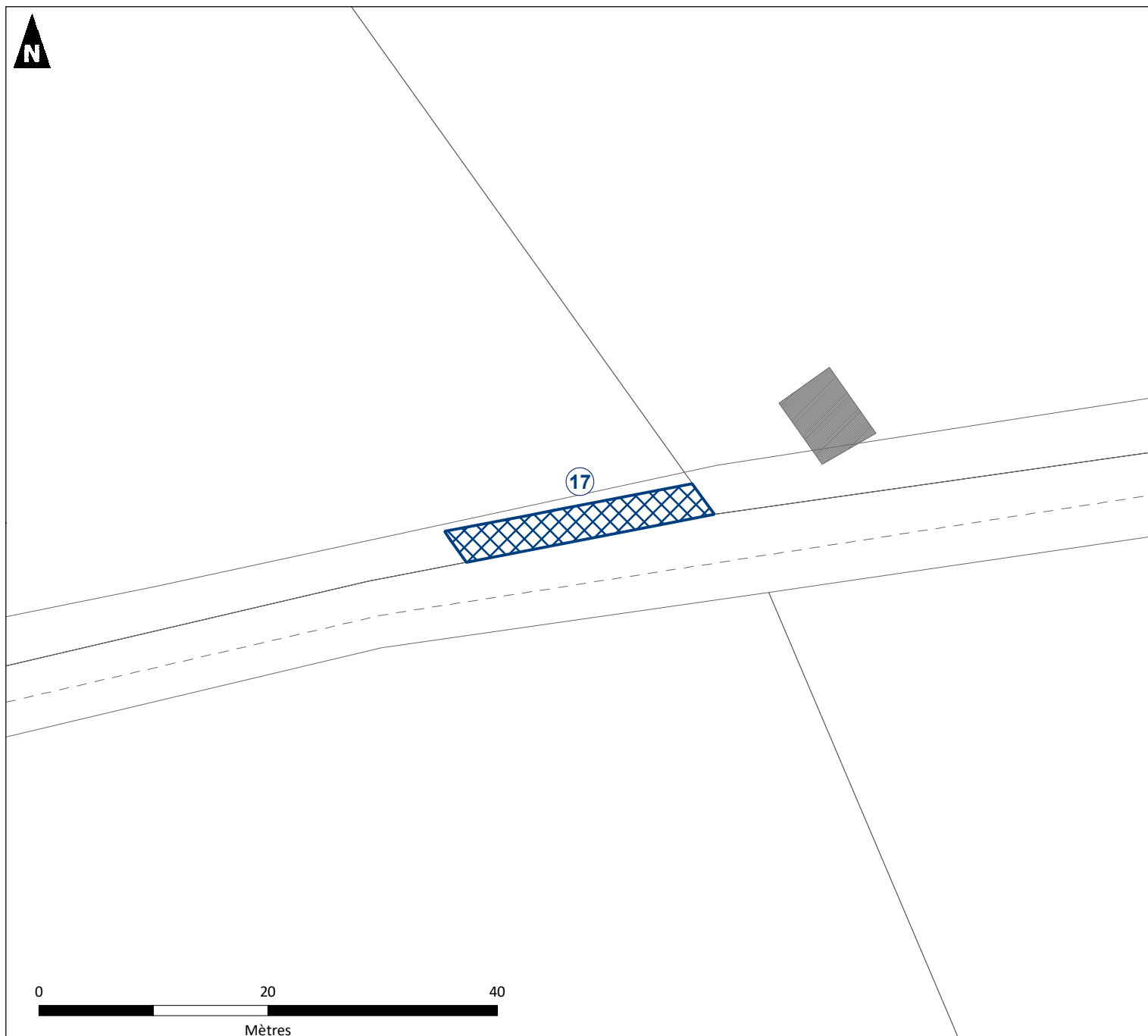
**Objet :** Création d'une zone de croisement

**Surface :** 60 m<sup>2</sup>

**Bénéficiaire :** EPCI



## Nom de l'emplacement réservé : 17



Sources : IGN - cadastre.gouv - Auddicé 2025

Réalisation : Auddicé, novembre 2025



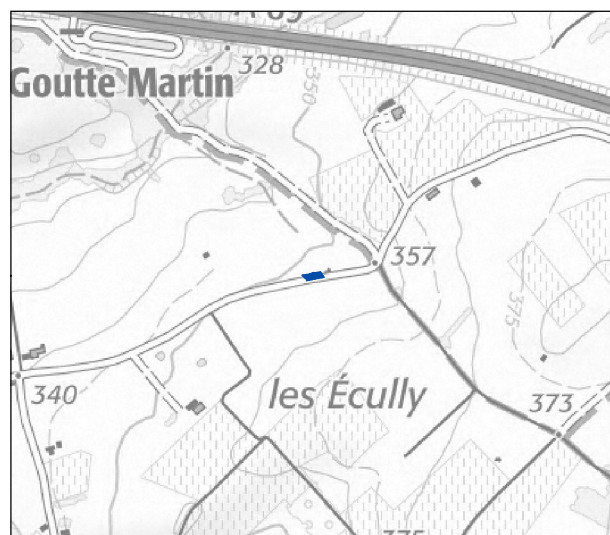
Emplacement réservé

17

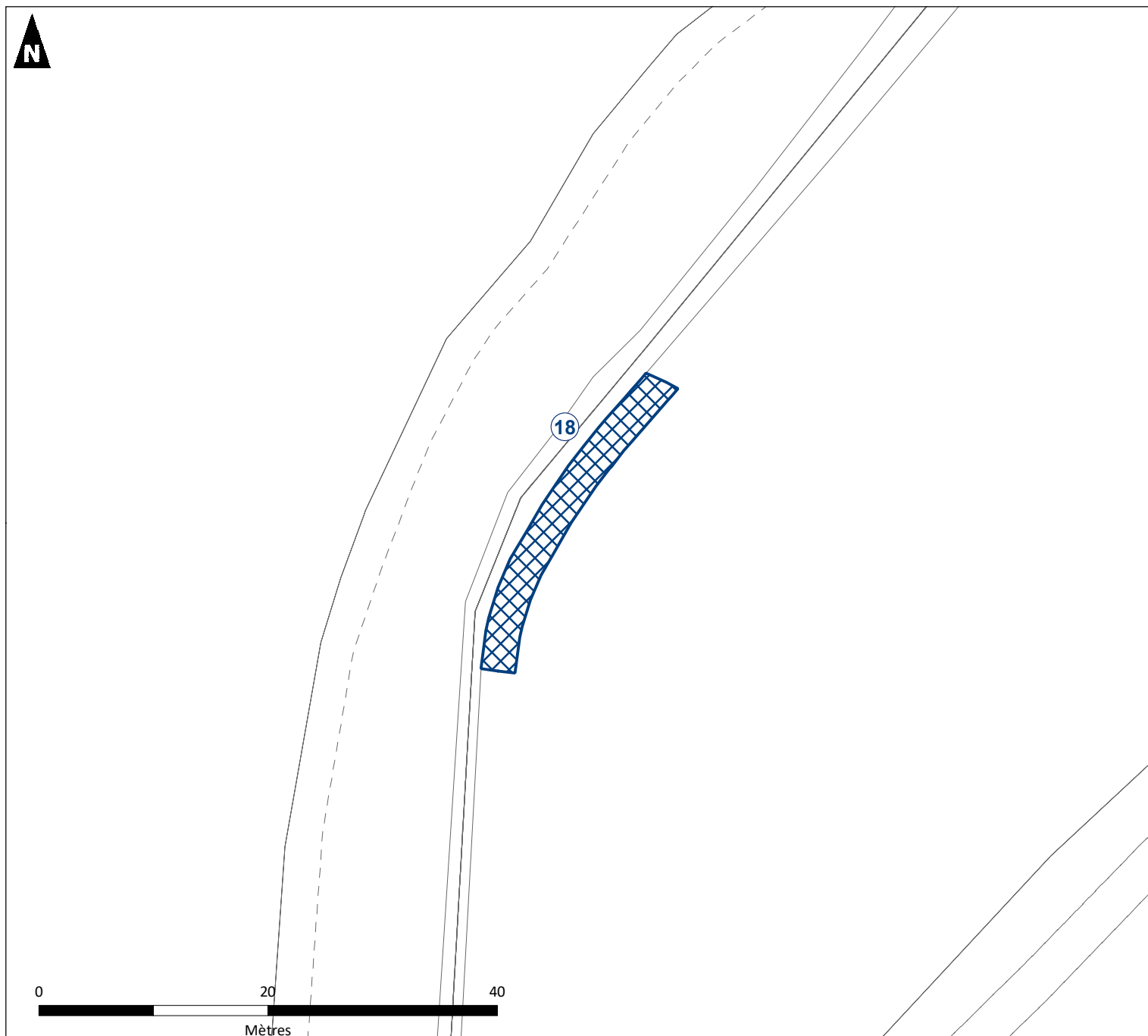
**Objet :** Création d'une zone de croisement

**Surface :** 66 m<sup>2</sup>

**Bénéficiaire :** EPCI



## Nom de l'emplacement réservé : 18



Sources : IGN - cadastre.gouv - Auddicé 2025

Réalisation : Auddicé, novembre 2025



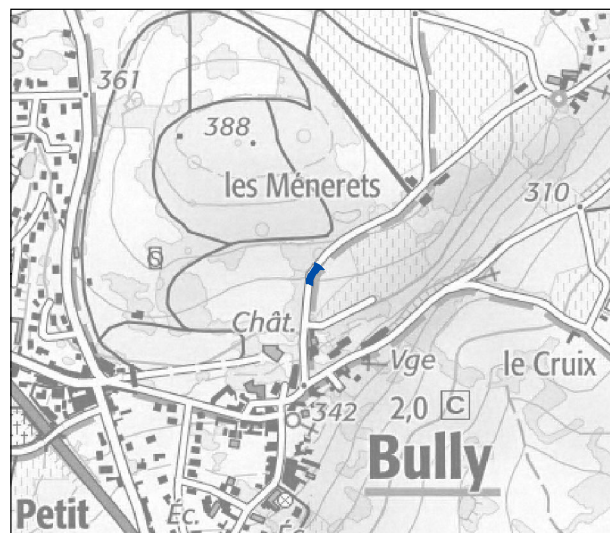
Emplacement réservé

18

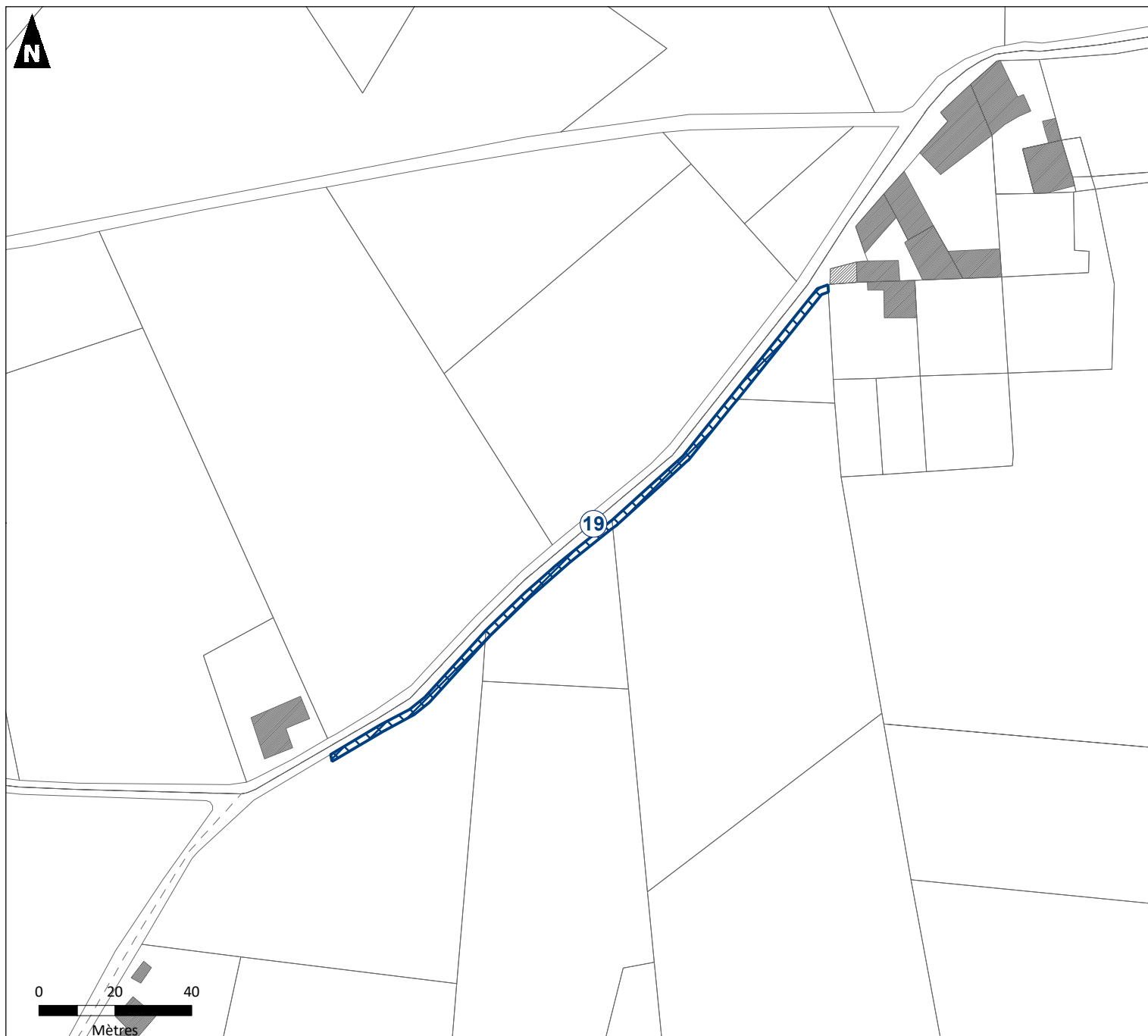
**Objet :** Création d'une zone de croisement

**Surface :** 89 m<sup>2</sup>

**Bénéficiaire :** EPCI



## Nom de l'emplacement réservé : 19



Sources : IGN - cadastre.gouv - Auddicé 2025

Réalisation : Auddicé, novembre 2025



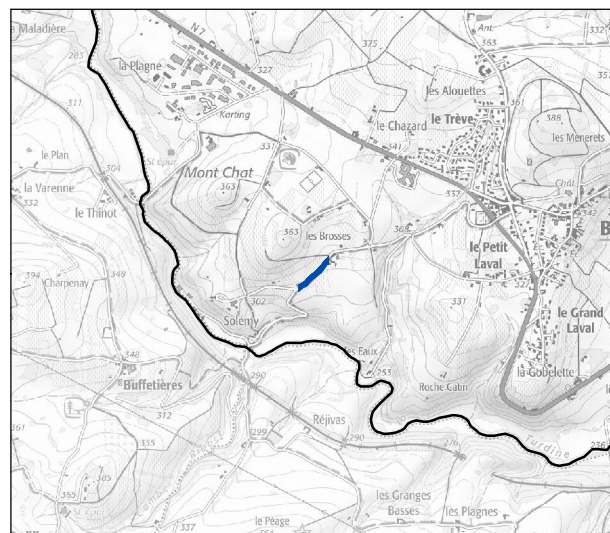
Emplacement réservé

19

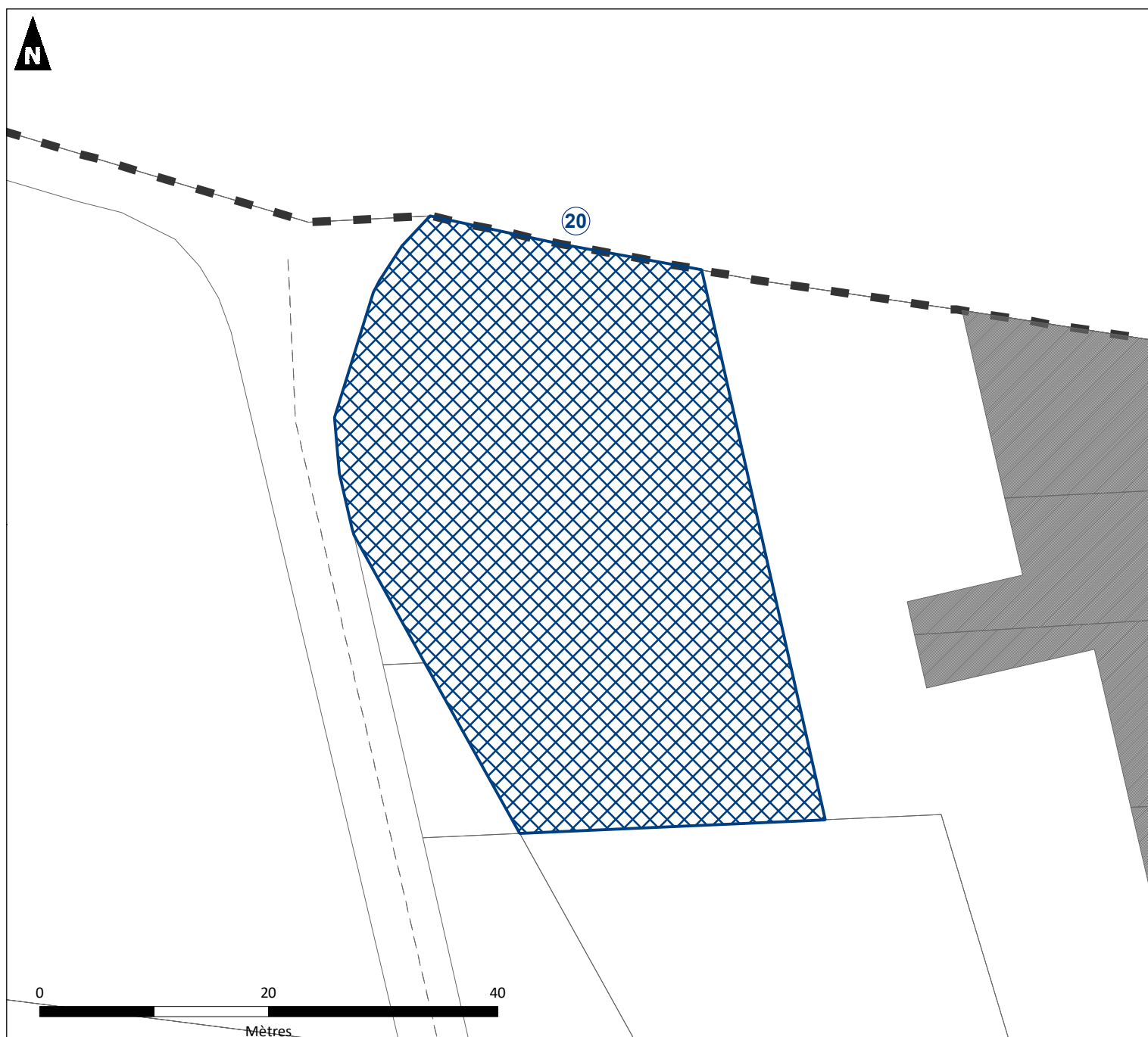
**Objet :** Création d'une zone de croisement

**Surface :** 325 m<sup>2</sup>

**Bénéficiaire :** EPCI




## Nom de l'emplacement réservé : 20



Sources : IGN - cadastre.gouv - Auddicé 2025

Réalisation : Auddicé, novembre 2025

 Emplacement réservé

**20**

**Objet :** Création d'une aire de covoiturage

**Surface :** 1628 m<sup>2</sup>

**Bénéficiaire :** EPCI

