



P.L.U.

Plan Local d'Urbanisme

Commune de SAVIGNY

4.3. Carnet des emplacements réservés

Vu pour être annexé
à la délibération d'approbation
de l'élaboration du PLU
en date du 26 février 2014.

Le Maire,
Christian MARTINON



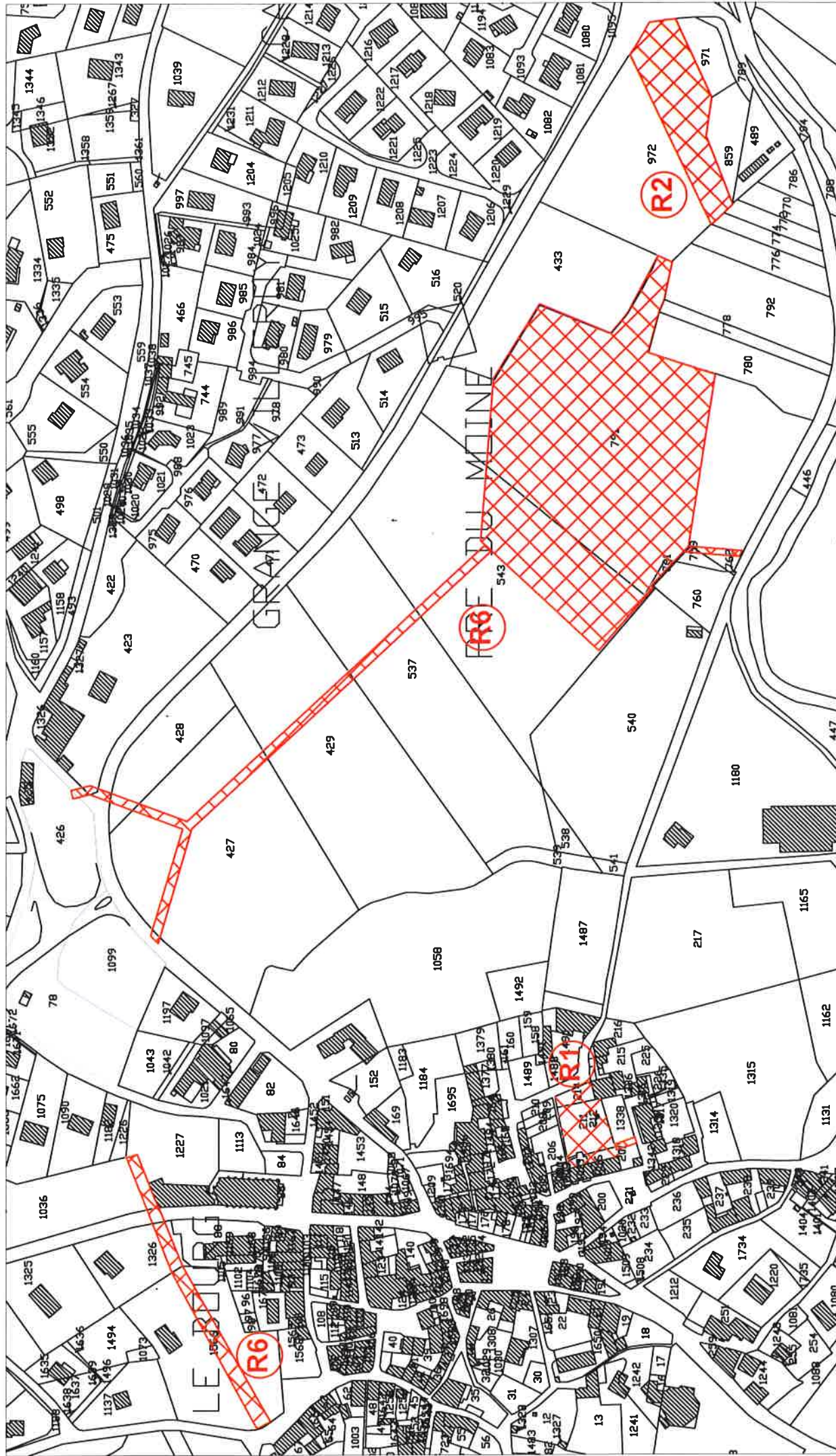
**Liste des emplacements réservés aux voies et ouvrages publics,
aux installations d'intérêt général et aux espaces verts**

N° de l'emplacement	Objet	Bénéficiaire
1	Place - Espace vert	Commune
2	Extension de la station d'épuration	Commune
3	Réaménagement du carrefour	Commune
4	Aménagement d'une nouvelle voirie d'accès	Commune
6	Aménagement d'un parking	Commune

Emplacement réservé n° 1 : espace vert

Emplacement réservé n° 2 : extension de la station d'épuration

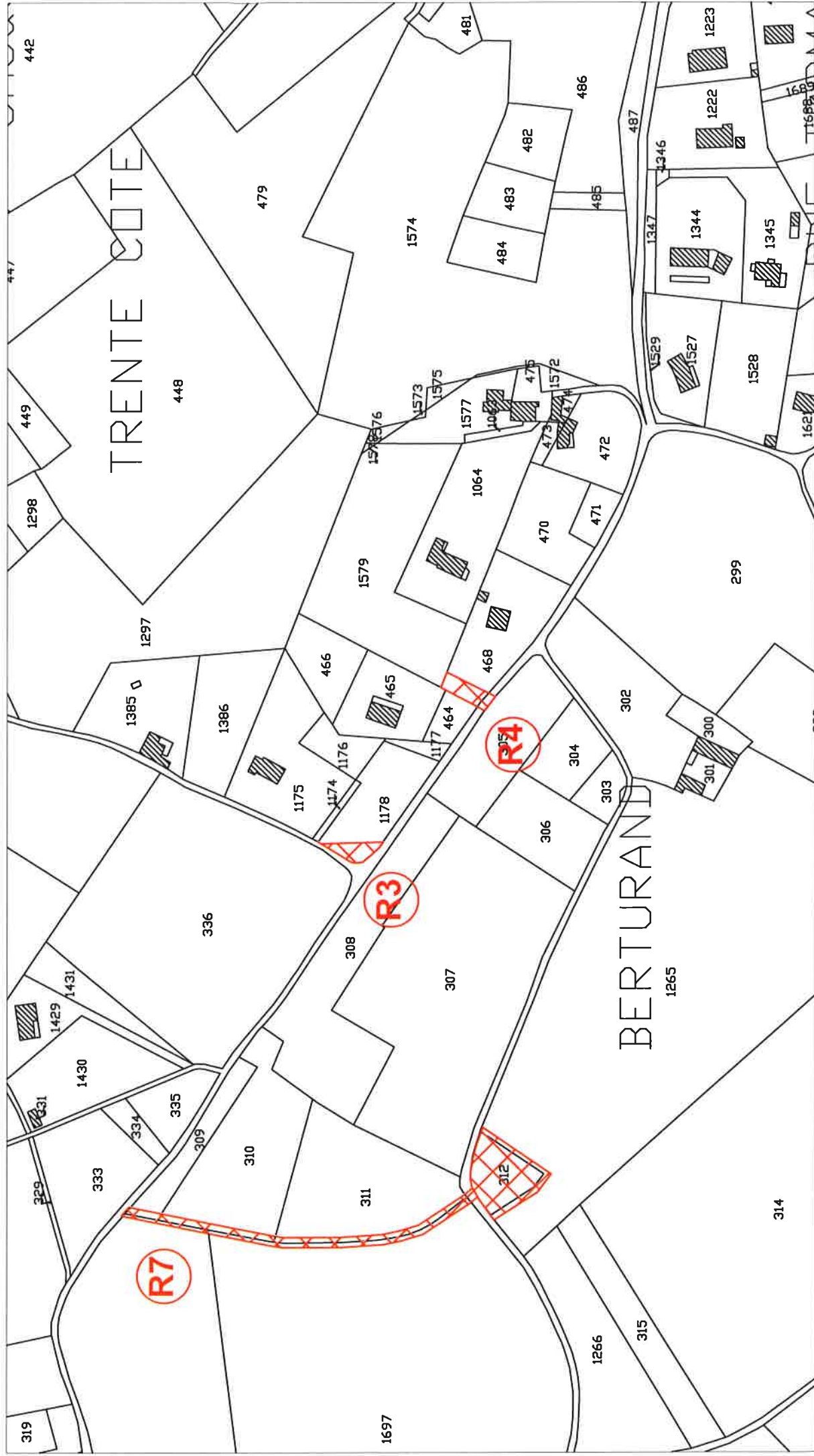
Emplacement réservé n° 6 : ouvrages de gestion des eaux pluviales Pré du Moine et Doyennerie



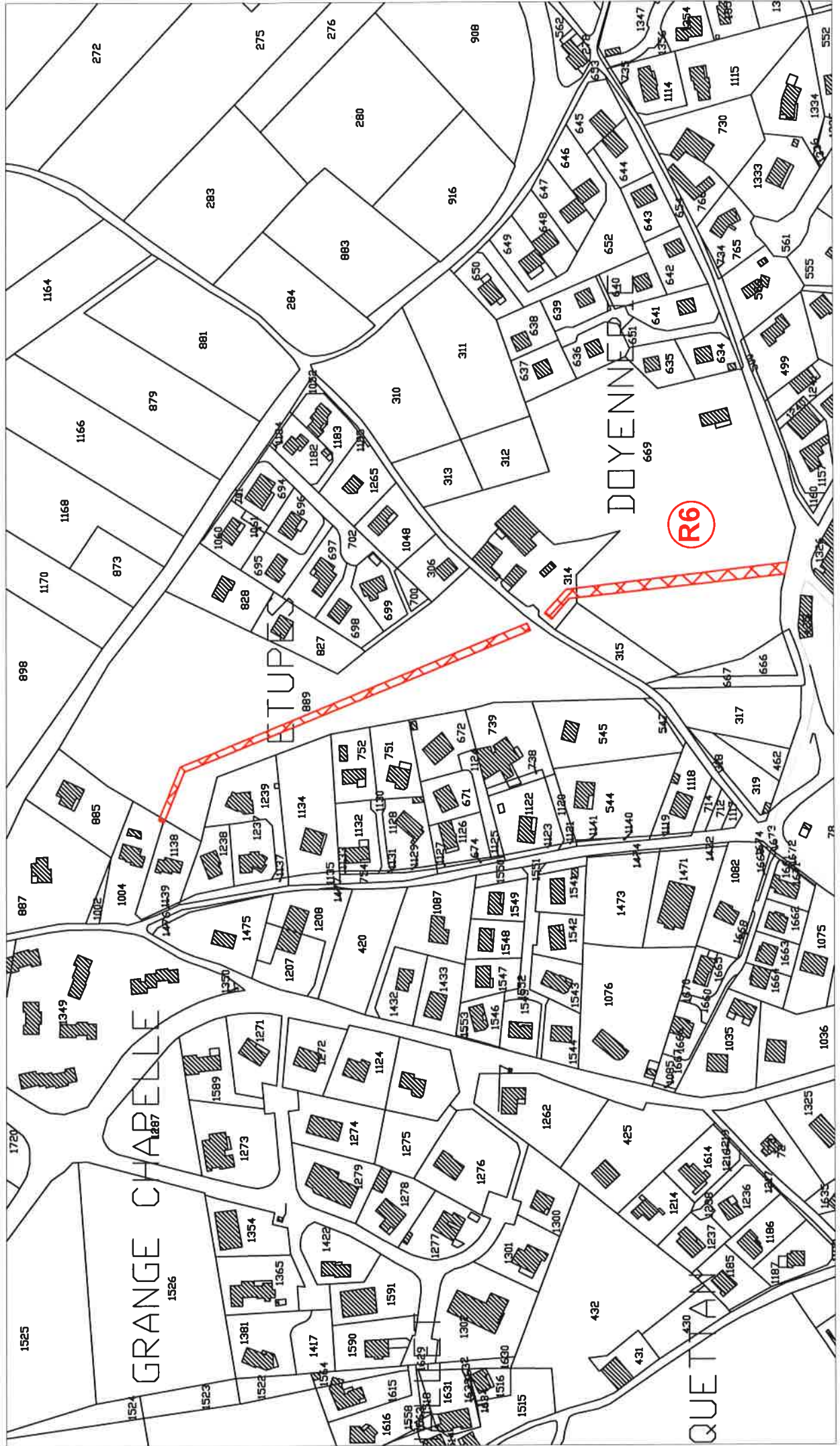
Emplacement réservé n° 3 : réaménagement de carrefour entre les VC 210, 10 et 5

Emplacement réservé n° 4 : aménagement d'une nouvelle voirie d'accès - lieu dit "Trente Côte"

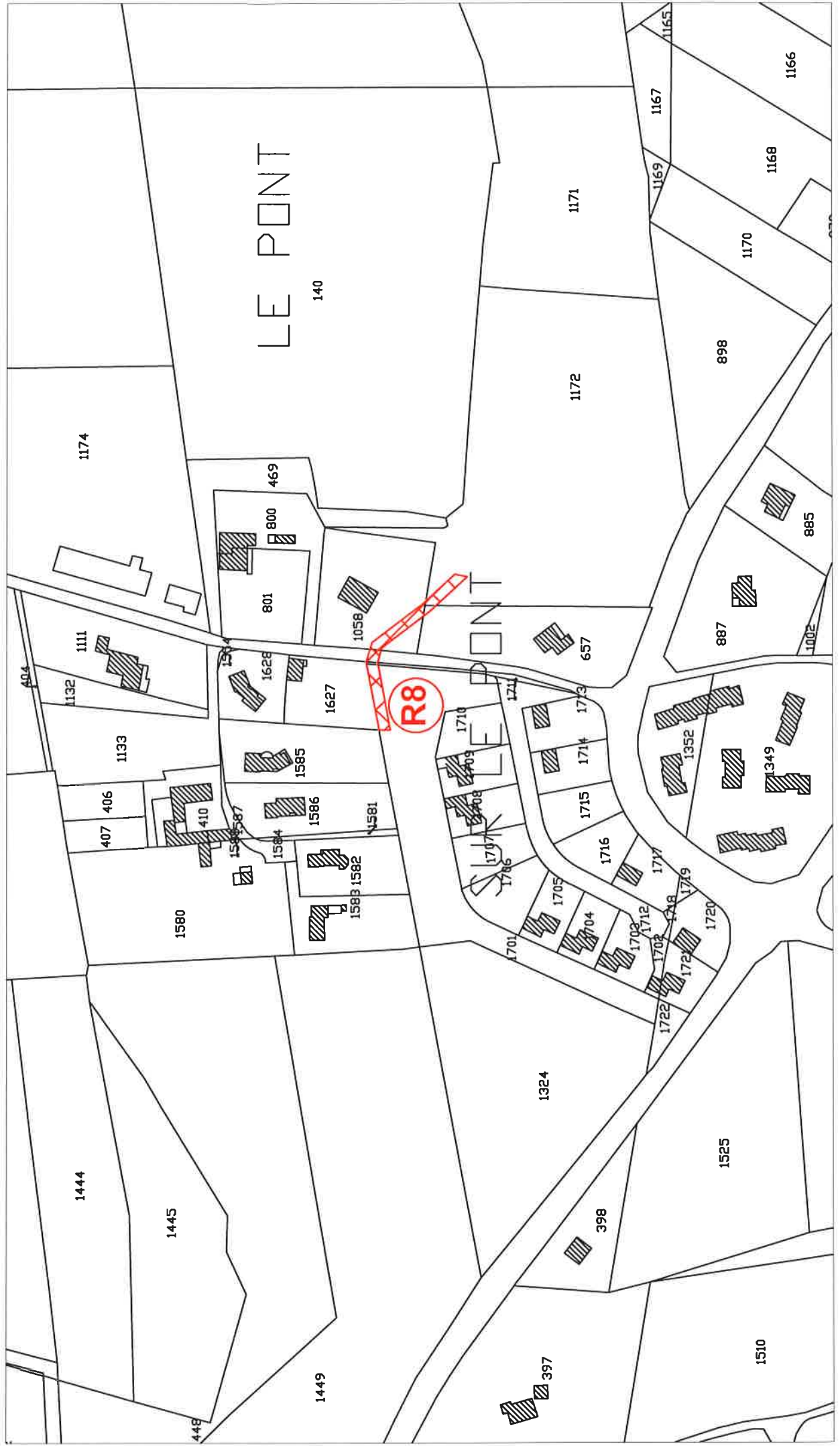
Emplacement réservé n° 7 : ouvrage de gestion des eaux pluviales - lieu dit "Berturand"



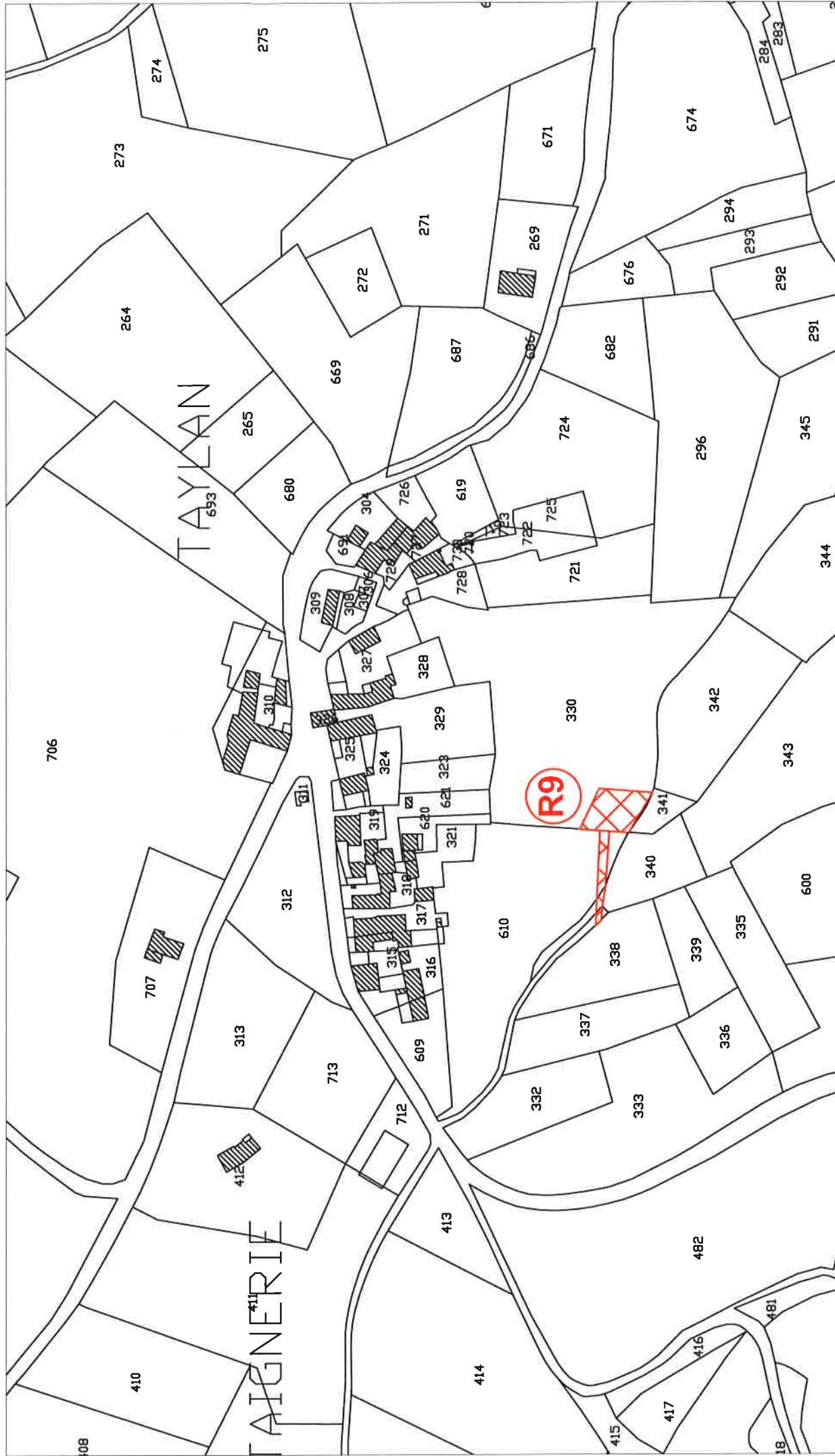
Emplacement réservé n°6 : ouvrage de gestion des eaux pluviales Pré aux Moines et Doyennerie



Emplacement réservé n° 8 : ouvrage de gestion des eaux pluviales - lieu dit "Sur le Pont"



Emplacement réservé n° 9 : création d'un bassin de rétention des eaux usées - lieu dit "Taylan"



Emplacement réservé n° 10 : création d'un bassin de rétention des eaux usées - lieu dit "Rochette"

